


**ТУРИСТИЧЕСКИЕ РЕСУРСЫ
НАСЕЛЕННЫХ ПУНКТОВ
ГАГАУЗИИ**



Оглавление

Комратский район	2
ГОРОД КОМРАТ	2
СЕЛО АВДАРМА.....	14
СЕЛО БЕШАЛМА	25
СЕЛО БУДЖАК	33
СЕЛО ДЕЗГИНЖА	39
СЕЛО РУССКАЯ КИСЕЛИЯ	45
СЕЛО КИРСОВО.....	49
КОММУНА ВЕРХНИЙ КОНГАЗЧИК	55
СЕЛО КОТОВСКОЕ.....	61
КОММУНА СВЕТЛЫЙ.....	67
СЕЛО ФЕРАПОНТЬЕВКА	73
СЕЛО ЧОК-МАЙДАН.....	79
Чадыр-Лунгский район.....	84
ГОРОД ЧАДЫР-ЛУНГА.....	84
СЕЛО БАУРЧИ.....	99
СЕЛО БЕШГИОЗ.....	105
СЕЛО ГАЙДАР	114
СЕЛО ДЖОЛТАЙ	123
СЕЛО КАЗАКЛИЯ.....	130
СЕЛО КИРИЕТ-ЛУНГА	138
СЕЛО КОПЧАК.....	145
СЕЛО ТОМАЙ.....	155
Вулканештский район.....	164
ГОРОД ВУЛКАНЕШТЫ.....	164
СЕЛО ЕТУЛИЯ.....	173
СЕЛО КАРБАЛИЯ	180
СЕЛО ЧИШМИКИОЙ	186

КОМРАТ



ТУРИСТИЧЕСКИЕ РЕСУРСЫ

ГОРОД КОМРАТ

Город Комрат является одним из крупнейших населенных пунктов юга Молдовы, расположенный в центральной части Буджакской степи. Комрат является важнейшим транспортным узлом Молдовы, политическим, экономическим, культурным и промышленным центром Гагаузской автономии. Это муниципий - обладающий особым статусом административного деления в республике и столица автономно-территориального объединения Гагаузии. Общая площадь города составляет 16396,4 га в т.ч. город - 1063,3 га. Население города по состоянию на 1 января 2018г. (по данным примэрий) составляет 23266 человек, из них: гагаузы- 16826 чел., молдаване - 2045 чел., болгары - 1055 чел., русские -1720 чел., украинцы-1133, другие национальности-487чел.

Символом Комрата является черная лошадь. Согласно старинному преданию, именно в ее честь город назван Комратом. У богатого татарина Орумбета Оглу, владельца комратских земель была диковинная черная лошадь – Comug At. Она выиграла важные для хозяина скачки, и он увековечил ее имя в названии своих поместий. Но точных исторических данных относительно названия Комрата не существует.

Первые официальные упоминания о Комрате относятся к 1750 году. В то время в Буджаке появились многочисленные поселения колонистов – переселенцев. Основное культурное, экономическое и политическое развитие город получил в период нахождения Бессарабии в Российском государстве, а годом его основания выбрана наиболее доказательная дата - 1789 год.

Однако, экспонаты историко-краеведческого музея города, найденные в районе кукурузного завода, свидетельствуют о том, что первое поселение на территории города образовалось гораздо раньше. В 3-4 веках нашей эры на территории города проживали люди, относящиеся к Черняковской культуре. Несколько позже, турецкий купец и путешественник Эвлия Челеби в своих дневниках упомянул, что в центре Буджака существует странное селение Камрал-Кум, в которое не пускают заезжих путников, а те, кто попадают туда - уничтожаются жителями города.

Сейчас, современный Комрат - это так же крупный центр пищевой промышленности. В окрестностях города находится несколько крупных винодельных комбинатов, поставляющих продукцию по всему миру.

Информация, включенная в данный профиль была представлена примэрией города, включая обновленную Стратегию социально-экономического развития Комрата.

Природные рекреационные ресурсы

ОЗЕРА

На территории города расположено 9 озер и водоемов. Одним из крупнейших водоёмов является Комратское водохранилище, площадью 175 га. Объем воды составляет 200000 куб. м., и 101 га периодически высыхающие пруды для водопоя скота.

РЕКИ

Через территорию города протекает река Ялпуг, которая в летний период сильно мелеет.

МИНЕРАЛЬНЫЕ ИСТОЧНИКИ

Нет, но в советский период проводились геологические изыскания и были разведаны термальные источники (в районе Комратского водохранилища).

ЛЕС

Лесные массивы города относятся к землям государственной собственности, администрируемой АО "Moldsilva". Общая площадь составляет 1842 га.

ЛЕСОПОЛОСА

Площадь лесополос составляет 592 га.

ХОЛМЫ

Территория города расположена на холмах.

ОВРАГИ

На территории населенного пункта имеются овраги, в том числе проходящие внутри населенного пункта.

ЗАКАЗНИКИ

Нет.

ОХРАНЯЕМЫЕ ТЕРРИТОРИИ

Нет таких территорий.

ЛЕЧЕБНО-ОЗДОРОВИТЕЛЬНЫЕ ОБЪЕКТЫ

Нет.

РЕДКИЕ ЖИВОТНЫЕ, ПТИЦЫ, РАСТЕНИЯ И ПРОЧЕЕ СПОСОБНЫЕ ВЫЗВАТЬ ТУРИСТИЧЕСКИЙ ИНТЕРЕС

Фауна на земельных угодьях вокруг города представлена следующими животными: косули, лисы, зайцы, ежи, дикие кабаны, камышовый и лесной кот, ласки, хорьки; а также птицы: соколы, степные орлы, совы, удод, филин, ястребы.

Инфраструктура доступа

ПОДЪЕЗДНЫЕ ПУТИ К СУЩЕСТВУЮЩИМ ОБЪЕКТАМ.

К существующим объектам имеются подъездные пути. К озеру Мешень дорога требует проведения реконструкции.

ЗОНЫ ДЛЯ ОХОТЫ И РЫБОЛОВСТВА ПРИ ДАННЫХ ОБЪЕКТАХ

На Комратском водохранилище осуществляется рыболовство.

ЗОНЫ ДЛЯ ОТДЫХА ПРИ ДАННЫХ ОБЪЕКТАХ.

Обустроенных зон отдыха на данных объектах нет.

Антропологические, культурно исторические ресурсы

ДРЕВНИЕ РУИНЫ ПОСЕЛЕНИЙ (СТОЯНКИ), СООРУЖЕНИЯ, КАПИЩА, РОДНИКИ И ДРУГИЕ ИСТОРИЧЕСКИЕ СТРОЕНИЯ

На территории города проходят подземные пути – катакомбы, которые выложены кирпичом и камнем. Имеющиеся катакомбы требуют проведения исследований для дальнейшего использования в туристических целях.

На территории больницы Комрат имеются 3 старинных здания, имеющих историческую ценность для региона и страны. Корпус хирургии (предположительные сведения) был построен в честь Императрицы Екатерины II (строился в ходе русско-турецких войн, где располагался воинский корпус), второе здание рентгенокопия, третье здание было построено благотворителем Комрата – Буклукчу Николай Семеновичем. Данное здание было построено для заразно-больных и Буклукчу Н.С. покрывал все расходы на его содержание. Он также поддерживал строительство Храма, в Одессе содержал химическое производство.

Здание районной администрации – это имение Цанко Кыльчика – благотворитель Комрата, содержал Реальное училище, (бывшее) здание СПТУ 10, имение Цанко Кыльчик – здание женской гимназии.

По трассе Комрат-Кирсово находится родник.



ЦЕРКВИ, ХРАМЫ, МОНАСТЫРИ

Собор Святого Иона Крестителя – 1856г –
памятник архитектуры.



Кладбищенский храм в честь Св.
Пророка Ильи. Освещён и открыт 10
ноября 2016 г.



Свято-Иверский женский монастырь.
Находится в стадии возведения Храма и келий
для монахинь.



Часовня-памятник в честь иконы
Пресвятой Богородицы «Взыскание
погибших», построена в 2016 году.



В городе есть

- Церковь Преображения Господня, действующая на месте будущего Храма Преображения Господня.
- Церковь Успения Божьей Матери (разрушена). Располагалась на территории нынешнего монумента Второй Мировой войне.

МОНУМЕНТЫ, ПАМЯТНИКИ, АРТ-ОБЪЕКТЫ (УНИКАЛЬНЫЕ АРХИТЕКТУРНЫЕ СТРОЕНИЯ И Т.П.)

В городе есть следующие монументы и памятники:

Памятник воинам освободителям ВОВ
(скульптор Дубиновский),
установлен в 1975 году.



Памятник воинам-интернационалистам,
участникам афганских событий
(скульптор А.Карачобан).



Памятник жертвам политических репрессий,
установлен в 2009 году.



Крест на горе Кыпчак.



Бюст М.К.Ататюрку.



Памятник Ленину В.И.



Памятник Советский Танк (36 танковой бригаде, освобождавшей город Комрат).



Памятник пограничникам (установлен в 2018 году).



Также в городе Комрат установлены:

- Стела Черной лошади на въезде в город.
- Камень 200 лет основателям города Комрат (в центральном парке).
- Арт-объекты – установлены скульптуры, изготовленные по итогам международного симпозиума художников.
- Аллея Славы гагаузского народа, где установлены бюсты видным деятелям, ученым, гагаузоведам.

ПОДЪЕЗДНЫЕ ПУТИ К
СУЩЕСТВУЮЩИМ ОБЪЕКТАМ:
Имеются.

МУЗЕИ



Историко-краеведческий музей Комрата был создан 14 февраля 1969 года приказом № 89 Министерством культуры МССР.

Основу коллекции составляют археологические находки. Имеются постоянные тематические экспозиции: зал сельского хозяйства, история народа Гагаузии, Этно уголок, зал воинской доблести, зал обычая и обряда, зал происхождения жизни на земле, зал подарков, экспозиция посвящена народному образованию, культуры и спорта.

Музей обладает 80 тысячами экспонатов. Находится на 7 месте среди всех музеев

Молдовы.

В городе также имеется Региональная художественная галерея и Турецкая библиотека им. М.К.Ататюрка.



ИНТЕРЕСНАЯ ИСТОРИЯ (ЛЕГЕНДА) О МЕСТАХ, СОБЫТИЯХ ИЛИ О РАЗВИТИИ/ЛЮДЯХ СЕЛА ИЛИ ГОРОДА

Легенда о черной лошади. До сих пор учёные спорят о происхождении названия города Комрат. Гагаузский просветитель М. Чакир придерживался мнения, что «комур ат» - «гнедая лошадь» - слово татарского происхождения. Румынский историк З. Арбуре связывал этот топоним с немецким словом «камрад». Молдавский исследователь И. Дрон утверждает, что слово «Комрат» - от «конград», «конрат», «конгурат» и связано оно с названием одного из тюркоязычных племён Ногайской орды, заселявшей южную Бессарабию в 16-18 веках.

Широкое распространение получила и легенда о чёрной лошади «Комур ат», которая выиграла скачки и в честь замечательного скакуна его хозяин - татарин по фамилии Орумбет Оглу и назвал местность, где проживал. Существует и другая версия, согласно которой некий хан назвал наше селение в честь своего коня в благодарность за то, что он вынес раненого хозяина с поля боя.

Легенда о подземном городе – катакомбы. Как доказывают исследования под городом есть еще один подземный город. В одном из таких подвалов была найдена вывеска одного ларька, который функционировал еще в царское время. Это доказывает то, что они точно не советского периода, а им минимум 200 лет и старше, то есть это 19 -18 век. Есть версии, что таинственные подземелья были построены для укрытия от вражеских набегов во времена ногайцев, Римской империи или даже ранее. Старожилы города рассказывают, что они состоят из трех уровней и доходят до глубины семи метров.



Первое упоминание (дата регистрации) о селении Комрат является 1443 год (источник Localitatii din Moldova, 1991).

Цанко Кыльчик – один из самых богатых людей своего времени. Кроме ведения своего дела занимался меценатством.

Петр Даниилович Драганов – видный ученый, библиотекарь, педагог.

Этнокультурные ресурсы и туристическая бизнес-среда

ТУРИСТИЧЕСКИЕ ХОЗЯЙСТВА

Туристических хозяйств нет. В муниципии Комрат, в отличие от других городов Гагаузии и юга Молдовы, довольно развито гостиничное дело. Имеются гостиницы: «Алтын Палас», «Медеян», «Астория», «Гранит», «Caral», «Раку».

ФЕРМЕРСКИЕ ХОЗЯЙСТВА, ПРОИЗВОДЯЩИЕ ЭКОЛОГИЧЕСКИ ЧИСТУЮ ПРОДУКЦИЮ ИЛИ УНИКАЛЬНУЮ ДЛЯ РЕГИОНА ПРОДУКЦИЮ

Компания «SANA» производит молочную продукцию. Крестьянские хозяйства производят фрукты, столовый виноград. В частных домовладениях производится домашнее вино.

Большое количество людей занимаются пчеловодством.

ГАСТРОНОМИЧЕСКАЯ СПЕЦИФИКА МЕСТНОСТИ

Традиционная гагаузская кухня. Имеются такое блюдо, как «Пальчики по-Комратски».

ПРЕДПРИЯТИЯ ОБЩЕСТВЕННОГО ПИТАНИЯ

Рестораны «Дуэт», «Водолей», «Атлантида», «Алтын Палас», кафе-бар «Евгения», «Юг», столовая «Домашняя кухня».

Ресторан «Бульвар-кафе» производит стейки и блюда европейской и американской кухни.

ЗОНЫ ДЛЯ СПОРТИВНОГО ОТДЫХА

В городе имеются в наличие следующие зоны отдыха:

- Стадион им. Мумжиева.
- Спортивный комплекс «Универ», принадлежащий Комратскому Государственному Университету.
- 5 мини-футбольных полей.
- 4 бассейна: «Атлантида», «Калипсо», «Дельфин», «У Васи».
- Центральный парк города. Расположен в центре города, рядом с центральной площадью и церковью. Общая площадь парка 1,2071 га. Была проведена его капитальная реконструкция и 16.11.2013 он официально открыт для граждан города и его гостей.
- Летний лагерь отдыха. Расположен в западной части территории мун. Комрат, окружает лесные насаждения, есть подъездные пути и электричество. Предназначен для отдыха детей школьного возраста в летний период. Занимает территорию 3,4851га.
- Детская спортивная площадка по ул. Освобождения. Имеется детское оборудование для игр. Занимаемая площадь 0,482 га.
- Детская спортивная площадка по ул. Третьякова. Имеется детское оборудование для игр, общей площадью 0,9379 га.

- Оборудовано и открыто ещё семь спортивных и детских площадок в разных микрорайонах города.

ЗОНЫ ДЛЯ ЭКСТРЕМАЛЬНОГО ТУРИЗМА

Нет.

ТУРИСТИЧЕСКИЕ МАРШРУТЫ

Комрат входит в национальные и региональный туристические маршруты. Один из самых известных национальных маршрутов «Винный путь» проходит через Комрат.

ИНТЕРЕСНЫЕ СОБЫТИЯ, ФЕСТИВАЛИ, УНИКАЛЬНЫЕ МЕРОПРИЯТИЯ

Храм города празднуется 20 января.

В первое воскресенье ноября проходит Фестиваль вина Gagauz Yortusu.

В Комрате функционирует Комратский муниципальный музыкально-драматический театр им. С.Кёся. Есть постановки и пьесы на гагаузском языке. Ежегодно организуются гастроли по населенным пунктам Гагаузии. Труппа театра принимает участие в международных театральных фестивалях.

НАРОДНЫЕ УМЕЛЬЦЫ, МАСТЕРА, РЕМЕСЛЕННИКИ

В городе есть ремесленная мастерская.

Дом творчества организует кружки для детей и подростков.

Народные умельцы, мастера, ремесленники:

Кара Дмитрий – резьба по дереву, гончарные изделия.

Балаур Виктор – резьба по дереву, гончарные изделия, лепка и т.д.

Лунгу Виктор – резьба по дереву.

Сиркели Анатолий – резьба по дереву.

Добров Леонид – резьба по дереву, фазтоны/брички.

Кружка Александр – изготовление четр и изделий по дереву на станках.

Дели Мария – изготовление картин из семян.

Бабарайка Семен (Дмитрий) – изготовление чеканки по металлу.

Айоглу Дмитрий – художник

Савастин Сергей – художник

Унгурияну Ольга – художница

Арабаджи Михаил – художник

Пеева Нина – художник

Андриеш Георгий – художник

Дечев Георгий - художник

ТУРИСТИЧЕСКИЕ АГЕНТСТВА

«Tez-tur»

«Damla tur»

«Valkan tur»

«Alden tur»

КОЛИЧЕСТВО ТУРИСТОВ

ПОСЕЩАЮЩИХ ГОРОД

ЕЖЕГОДНО:

Около 50 тысяч туристов в год.

ФЛАГ, ГЕРБ И ГИМН

Имеется Герб и флаг.

Герб



Флаг



ОЦИФРОВАННЫЕ РЕСУРСЫ

В музее есть оцифрованные ресурсы о Гагаузии (документы).

Есть сайт г. Комрат <http://comrat.md>

ПЛАНИРУЕМЫЕ ПРОЕКТЫ:

1. Обустройство зоны реки Ялпуг с организацией скверов, парковых зон, укрепление берегов и углубление реки.
2. Развитие агротуризма при выращивании животных (овец, коз, кур, КРС), садоводство и виноградарство.
3. Проведение этнокультурных фестивалей.
4. Фестиваль гагаузской кухни.
5. Строительство здания историко-краеведческого музея в Комрате.
6. Создание туристического информационного центра при примэрии мун. Комрат.



ТУРИСТИЧЕСКИЕ РЕСУРСЫ

СЕЛО АВДАРМА

Село Авдарма основано в 1811 году. Входит в состав Комратского района АТО Гагаузия. Авдарма, с тюркского языка переводится как «охотничья стоянка»: «Ав» - охота, «дарма» - двор, забор. Впервые село Авдарма упоминается в архивных документах в 1563 году. Изначально село располагалось на урочище Лунга, где протекает речка Лунга. В то время на этой земле жили буджакские татары. Они занимались скотоводством, поэтому и выбрали эту землю для оседлой жизни. Сегодня эта местность называется «Ёзокай». И сегодня на этом участке есть родник, который называется «Татар чёшмеси» («Татарский родник»). Он имеет два источника: из одного течёт холодная вода, из другого — чуть тёплая.

Общая площадь территории 23,5 кв. км. что составляет 7,5% площади района. На территории села по состоянию на 01.01.2015 года проживает – 3790 человек или 5,5% численности района: гагаузы - 3606, молдаване - 48, русские - 32, болгары - 28. В структуре численности населения в трудоспособном возрасте – 73,0% (2767чел.).

В селе зарегистрировано – 23 экономических агента, из них 10 торговых предприятий, 1 мельница, 1 мини пекарня, 1 маслобойка, 1 продовольственный магазин, 8 смешанных магазинов, 1 заправка и др.

На территории села находятся объекты социальной сферы: 1- детское дошкольное учреждение, 1 лицей, дом культуры, 3 библиотеки, 1 этнографический музей, центр здоровья и пункт скорой помощи, борцовский зал, теннисный корт, мини футбольное поле. Православная церковь Святого Архистратита Михаила. Храмовый праздник отмечается 21 ноября.

Протяженность дорог составляет – 25 км. Из них с твердым покрытием - 4 км. Жилищный фонд населенного пункта составляет 88,6 тыс. кв. м. В селе 1294 домов, из которых 1128 или 87,1% оборудованы водоснабжением и 1160 или 89,6% газифицированы, 100% освещенность улиц. На территории села расположены 6 артскважин, 5 из которых в рабочем состоянии, 108 колодцев, 6 из которых отвечают санитарным нормам.

Канализационная инфраструктура в селе отсутствует.

Природные рекреационные ресурсы

ОЗЕРА

Инфраструктура доступа

ПОДЪЕЗДНЫЕ ПУТИ К СУЩЕСТВУЮЩИМ ОБЪЕКТАМ:

Прилегающая территория обустроена, но дорога грунтовая. В проекте построить дорогу для свободного доступа к роднику. К оз. Чаир нет обустроенной дороги, только грунтовая дорога. К озеру Езакай дорога щебеночная к лесу. Есть щебеночная дорога к бывшему

Озеро Чаир

Примэрийское озеро. 15 га образуется с воды родника Чешмез. Готовится проект для обустройства зоны отдыха (кампинг). Есть зона с беседками и скамейками для 30 человек.

Озеро Езакай

Примэрийское озеро. Площадь 10 га. Проектируется обустройство зоны отдыха (кампинг).



РЕКИ

Не имеются.

МИНЕРАЛЬНЫЕ ИСТОЧНИКИ

Не имеются

ЛЕС

433 га своего леса, Включая дубовую рощу 5-6 га. 250 га государственный лес (Лесхоз).

ЛЕСОПОЛОСЫ

Нет.

ХОЛМЫ

Нет.

ОВРАГИ

Нет.

ЗАКАЗНИКИ

Не имеются.

ОХРАНЯЕМЫЕ ТЕРРИТОРИИ

Не имеются.

ЛЕЧЕБНО-ОЗДОРОВИТЕЛЬНЫЕ ОБЪЕКТЫ

Нет.

РЕДКИЕ ЖИВОТНЫЕ, ПТИЦЫ, РАСТЕНИЯ И ПРОЧЕЕ

Грушевое дерево занесено в красную книгу Молдовы. Специалисты Министерства экологии и сельского хозяйства совместно с сотрудниками Ботанического сада Молдовы проводят работу по определению точного возраста грушевого дерева - по предварительным данным оно старше 250-и лет.



Грушевое дерево

Антропологические, культурно исторические ресурсы

ДРЕВНИЕ РУИНЫ ПОСЕЛЕНИЙ (СТОЯНКИ), СООРУЖЕНИЯ, КАПИЩА, РОДНИКИ И Т.П.

Родник «Tatar çöşmesi» - Татарский родник. В 1563 году у родника, на склоне живописного холма и прекрасных выпасных пастбищ образуется поселение. Род, основавший селение и давший название Авдарма, что в тюрском языке означает «охотничья стоянка»: «Ав» - охота, «дарма» - двор, забор, прожил около 250 лет. В результате Русско-турецкой войны 1806-1812 годов ногайских татар переселяют в Крым, на северный Кавказ, а часть уходит в Османскую империю. Первые колонисты - гагаузы в количестве 19 семей, общим числом 98 человек детей и взрослых в 1811 году переезжают из селения Юч Орман (Горичане, 1942 г.) и Карамет (Божаново, 1942 г.), район Шабла, область Добрич, Северо-Восточная Болгария. Так как гагаузы и ногайцы были родственным тюркским народом, то название селения и всех урочищ остались неизменными. А «Tatar çöşmesi» был знаковым среди всех названий, трепетно оберегался из поколения в поколение, переноса из уст в уста память о месте жизни главы ногайского рода селения Авдарма.

ЦЕРКВИ, ХРАМЫ, МОНАСТЫРИ

Михайловская церковь - начала свою историю существования с 1819г. и стала первым общественным зданием села Авдарма. Для православных христиан, жителей – это место общения с Богом. Церковь села - это место совершения святых богослужений. Главные христианские праздники и престольный праздник церкви собирают большое



Михайловская церковь

количество прихожан. Таинства Крещения, Причащения, Венчания, крещенское водосвятие, освящение плодов и многое другое совершаются в храме Божиим. Убранство Свято-Михайловской церкви до недавнего времени формировалась на пожертвования прихожан. С 2008г. при полной финансовой поддержке меценатов села произведены капитальные строительные работы как наружные, так и внутренние. Стены были заново расписаны мастерами иконописцами. Благолепие храма создают позолоченный иконостас и киоты с иконами. Сегодня Свято-Михайловская церковь - духовный островок, где люди приобщаются к благодати Божьей и находят умиротворение в душе.

МОНУМЕНТЫ, ПАМЯТНИКИ, АРТ-ОБЪЕКТЫ И Т.П.

Здание примэрии уникально своим архитектурным строением.



Мемориал памяти павшим воинам во всех войнах, в которых участвовали местные жители.



Музей

Исторический музей села содержит 3000 экспонатов. Есть интересные истории о жителях села и очень старые экспонаты. В помощь предоставляются аудио гиды на 3 языках (на английском, на русском и на турецком языке).

Главная достопримечательность музейно-парковой зоны - памятная стела, надпись на которой повествует о том, что селение Авдарма основано в 1563 г., а первые колонисты-гагаузы поселились в Авдарме в 1811 году. Их имена выгравированы на пяти гранитных плитах, расположенных у подножия стелы - 19 семей, 98 взрослых и детей. Имеется **кладбище с камнями с 1700г.**



ИНТЕРЕСНАЯ ИСТОРИЯ (ЛЕГЕНДА) О МЕСТАХ, СОБЫТИЯХ ИЛИ О РАЗВИТИИ/ЛЮДЯХ СЕЛА ИЛИ ГОРОДА

Первый фильм на гагаузском языке «Сватаство» был снят в 2017 г.

Книга села «АВДАРМА 450 ЛЕТ ИСТОРИИ 1563–2013», автор Казмалы Игнат Михайлович.

Интересное событие:

Поздней осенью 1950 года, завершая посадку в ненастную погоду, Родион увидел рослого мужчину, уверенно приближающегося к нему сквозь дождь и мокрый снег, неожиданно начавшийся после обеда. Незнакомец с крупными чертами лица, в солидном длинном плаще и чёрной шляпе, поздоровался с бригадиром и представился: "Леонид Ильич Брежнев, Первый секретарь Компартии Молдавии". Выяснилось, что, побывав в Твардице, он решил сократить путь и проехать в Комрат через Авдарму, но его автомобиль увяз в грязи. Родион Харламбиевич, вместе с ездовым из его бригады - Мариновым Владимиром Георгиевичем, на упряжке волов вытянули машину Первого секретаря и сопроводили её до сельсовета.

Вскоре прибыл председатель колхоза Дмитрий Николаевич Челенгир. К тому времени пошёл сильный снегопад, переходящий в метель. Стало ясно - придётся переночевать в Авдарме. Дмитрий Николаевич распорядился организовать ужин в его доме, а Леонид Ильич попросил пригласить к столу всех бригадиров, чтобы поговорить о делах и поближе со всеми познакомиться.

Жена председателя Екатерина Деомидовна, в девичестве Кристова, приготовила отменный ужин, а холодные закуски и пять литров прекрасного вина были выписаны из колхозного склада. Полные впечатлений от общения с высоким гостем, поздней ночью все разошлись. А Леонид Ильич - вместе со своим водителем - остался ночевать в доме семьи Челенгир. На следующий день также свирепствовала метель, но будущий Генсек нашёл возможность обойти всё хозяйство Авдармы. И лишь на следующее утро, в сопровождении трёх молодых всадников и упряжки лошадей вместо буксира, Леонид Ильич направился на своём автомобиле в Комрат, где его уже ждал Секретарь Райкома. Брежнев велел накормить всех сопровождавших, и авдарминцы, довольные, с подаренными каждому бутылками вина, вернулись в село.

Этнокультурные ресурсы и туристическая бизнес-среда

ТУРИСТИЧЕСКИЕ ХОЗЯЙСТВА

В селе есть мельница и маслобойка. Сюда приезжают люди из других сел – муниципальные предприятия оказывают общественные услуги.

ФЕРМЕРСКИЕ ХОЗЯЙСТВА, ПРОИЗВОДЯЩИЕ ЭКОЛОГИЧЕСКИ ЧИСТУЮ ПРОДУКЦИЮ ИЛИ УНИКАЛЬНУЮ ДЛЯ РЕГИОНА ПРОДУКЦИЮ

Есть тепличные хозяйства где выращивают овощи (редиску, помидоры, огурцы, перец).

ГАСТРОНОМИЧЕСКАЯ СПЕЦИФИКА МЕСТНОСТИ

Есть пекарня «Bereket». Ассортимент продукции, который производят пекари и кондитеры разнообразен: хлеб белый, ржаной, отрубной, гречишный, целая гамма изделий из сдобного и слоеного теста, печенья ручной работы, торты, сладкие рулеты и другие виды кондитерских изделий. Профессиональные технологи, ежедневно работают над расширением ассортимента продукции пекарни. Один из последних новых продуктов – «Деревенские вареники» с квашеной капустой ручной лепки.



ПРЕДПРИЯТИЯ ОБЩЕСТВЕННОГО ПИТАНИЯ

Шашлычная № 1 – 189 посадочных мест.

Банкетный зал – 200 посадочных мест. Отличается разнообразием традиционных мясных блюд, приготовленных на углях. Также там можно попробовать блюда гагаузской и европейской кухни.

Один Бар с 12 посадочных мест



ЗОНЫ ДЛЯ СПОРТИВНОГО ОТДЫХА

Имеется спортивный комплекс, в котором можно заниматься большим и настольным теннисом, футболом, баскетболом, волейболом, борьбой, боксом, использовать тренажеры, заняться парашютным спортом.

Теннисный корт для большого тенниса соответствует международным стандартам.

Есть теннисный зал при лицее, который оборудован и оснащён очень хорошо, но он только для детей. Лицей посещает 330 детей.



ЗОНЫ ДЛЯ ЭКСТРЕМАЛЬНОГО ТУРИЗМА

Параютный спорт, который недостаточно оснащен инвентарем.

ТУРИСТИЧЕСКИЕ МАРШРУТЫ

Есть 3 маршрута:

1. Музей – Мемориальный комплекс – Дом детского творчества.
2. Музей – Мемориальный комплекс – Дом детского творчества - Грушевое дерево – Татарский родник.
3. Бизнес-Центр – Лицей им. Челенгира – Комплекс большого тенниса – Зал по настольному теннису.

ИНТЕРЕСНЫЕ СОБЫТИЯ, ФЕСТИВАЛИ, УНИКАЛЬНЫЕ МЕРОПРИЯТИЯ

- Прыжки с парашюта на точность - «Кубок Авдармы».
- Международный кубок по прыжкам с парашюта на точность - «Кубок Восточной Европы».
- Международный турнир по большому теннису - «AVDARMA OPEN CUP».
- Международный турнир по настольному теннису - «Кубок Авдармы».

ТУРИСТИЧЕСКИЕ АГЕНТСТВА:

Отсутствуют.

НАРОДНЫЕ УМЕЛЬЦЫ, МАСТЕРА, РЕМЕСЛЕННИКИ:

Язаджи Михаил Константинович - обучает детей ручному прикладному искусству по дереву в доме творчества села.



КОЛИЧЕСТВО ТУРИСТОВ ПОСЕЩАЮЩИХ ГОРОД/СЕЛО ЕЖЕГОДНО:

Село посещают более 1400 человек в год. Большинство туристов приезжают из Румынии, Польши и Турции. Они целенаправленно приезжают в Гагаузию через туристические агентства. Есть внутренние туристы - на 3 часа (примары, люди молодого и среднего возраста).

В августе проводится турнир по большому теннису (2-3 дня). На него приезжают дети из Украины, Румынии, Венгрии и других стран. В общей сложности около 100 человек.


В мае (26 числа) празднуют храмовый день Архангела Михаила и проводят соревнования по парашютному спорту. На эти мероприятия съезжаются более 50 участников взрослых из Молдовы, Румынии, Польши, Болгарии, Турции, Украины, Венгрии. Были представители Канады

ОЦИФРОВАННЫЕ РЕСУРСЫ

Есть сайт села <http://avdarma.md/>, из которого можно узнать последние новости, основные достопримечательности, важные социальные объекты, мероприятия, проводимые в селе.

ФЛАГ, ГЕРБ И ГИМН

У села Авдарма есть свой герб, флаг и гимн.



AVDARMA GİMNI

*Стихи: Тодур Мариноглу
Музыка: Илья Филев*

Evelki adın var, Avdarma.
Dilini yıllarlan korudun.
Dolaya oldun sän anılma,
Dostlukta geniş yolu buldun.

İzmettä geçsin gelän yıllar,
Zorlukta iilıklän tanılmaa.
Çalkansın kırdä tok boodaylar,
Varlunı üüselte sän, Avdarma.

Refren:

Dedelär çaarêr uzluu tutmaa,
Birliktä kardaş gibi olmaa.
Yaşamaa uslu hem faydalı.
Avdarma, bizä sän en paalı.

Adını bildir avdarmalı,
Sän kaldır, donat ana eri,
Çiçektä meyva başçaları,
Uzaktan çeksin dönmää geeri.

Refren:

Dedelär çaarêr uzluu tutmaa,
Birliktä kardaş gibi olmaa.
Yaşamaa uslu hem faydalı
Avdarma, bizä sän en paalı.



ТУРИСТИЧЕСКИЕ РЕСУРСЫ

СЕЛО БЕШАЛМА

Село Бешалма находится в Комратском районе АТО Гагаузии Республики Молдова.

Село основано в 1791 году. В 1810 году колонисты построили в селе первую церковь. Она была маленькая. В неё могли зайти только священник и работники церкви, а прихожане молились на улице. В 1860 году храмом села бы выбран праздник «Святого Георгия». Новая церковь открылась в 1880 году. Сельский совет был открыт в 1940 году. Он руководил деятельностью по наделу землей.

В 1944 году в селе проживало 5 тыс. человек. Голод 1946-1947 г. унес 2800 человек.

4 апреля 1948 года было организовано первое коллективное хозяйство колхоз «Заветы Ильича»; 4 августа 1948 года - колхоз «Правда», а 28 августа 1948 года колхоз «Шверника». Для того чтобы создать колхоз было собранно 35 заявлений.

16 августа 1950 году решением общего собрания, колхозы были объединены в один колхоз «Заветы Ильича». 20 января 1965 года он был переименован в колхоз «Правда».

Со временем колхоз «Правда» стал самым передовым хозяйством и по доходам на 100 га с/х угодий занимал 1 место в районе.

В 1970 году план продажи государству основных видов с/х продуктов перевыполнился.

На средства колхоза в селе в период с 1965 - 1970 были построены: школа на 600 мест, два детских садика на 240 мест, столовая, 3 магазина, летняя танцевальная площадка со сценой, швейная мастерская, здание историко-этнографического музея, Дом Культуры. Село полностью электрифицировано и радиофицировано.

В последующие 80- годы в с.Бешалма были построены следующие объекты соц. культуры и быта: торговый центр, типовой Дом Быта, баня, книжный магазин, библиотека. В 1985 году был Реконструирован Дом Культуры, реконструирована дорога, протяженностью в 3,5 км, тротуары - 20 км. построен тир, стадион на 1000 мест. Построен пионерский лагерь на 18 домиков на берегу озера. В 1988 году сдан в эксплуатацию Культурно Спортивный Комплекс.

В 1975году под руководством Кеся Авраама Петровича начал свою творческую деятельность фольклорный коллектив «Седеф», который в 1976 году, получил звание народного.

В село приезжали студенты на стажировку на МТФ, СТФ.

История села в период 1991- 2000 г. занимает особое место, т.к. в этот период произошли большие перемены в политической, культурной и экономической жизни нашей страны.

Несмотря на трудности колхоз «Правда», продолжал работать. Основной отраслью колхоза стало табаководство, виноградарство, зерновые и животноводство. Виноградарство занимало 600 га, табак 150 га зерновые 100 га. Все велось на высоком агротехническом уровне.

В середине 90-х начал развиваться бизнес. Построено овощехранилище на 540 тонн, которое полностью окупило себя.

Сегодня в селе работает пекарня, маслобойка, частные магазины и бары. Также, появились частные предприятия в сельхоз. производстве.

На территории села работает почта, телефонная станция на 3000 номеров, больница дневного стационара, Дом Культуры.

В Бешалме с 1991 года на базе библиотеки организована и работает школа по пропаганде изучения гагаузского языка. В этой школе организуются встречи с гагаузскими писателями, поэтами, выставки художников.

В селе Бешалма действует изостудия под руководством Каранастас И.С. «Алпжа канат». В селе Бешалма имеются свои поэты: В.Филиогло, М.Кеся, М.Капаклы, П.Филиогло, Д.Карачебан, скульптор А.Карачебан, актер кино С.Кеся.

Природные рекреационные ресурсы

ОЗЕРА

Селу принадлежит 2 пруда в восточной и западной частях. Пруды нуждаются в восстановлении.

РЕКИ

Есть речка Ялпуг. Из-за не ухоженности и отсутствия инфраструктуры, она не представляет на данный момент интерес для туристов.

МИНЕРАЛЬНЫЕ ИСТОЧНИКИ



Колодец «Татарский источник»

ЛЕС

Нет.

ЛЕСОПОЛОСА

Есть лесополосы.

ХОЛМЫ

Нет.

ЗАКАЗНИКИ

Нет.

ОВРАГИ

Овраг «Капсыз Чокуру» известен тем, что в старые времена там укрывались от властей мужчины, в основном, желающие уклониться от воинской повинности.

ОХРАНЯЕМЫЕ ТЕРРИТОРИИ

Нет.

ЛЕЧЕБНО-ОЗДОРОВИТЕЛЬНЫЕ ОБЪЕКТЫ

Центр здоровья села.

РЕДКИЕ ЖИВОТНЫЕ, ПТИЦЫ, РАСТЕНИЯ И ПРОЧЕЕ СПОСОБНЫЕ ВЫЗВАТЬ ТУРИСТИЧЕСКИЙ ИНТЕРЕС

Водятся зайцы, лисы, утки, голуби дикие, куропатки, фазаны, журавли, аисты и др.

Инфраструктура доступа ПОДЪЕЗДНЫЕ ПУТИ К СУЩЕСТВУЮЩИМ ОБЪЕКТАМ:

К прудам только проселочная дорога.

ЗОНЫ ДЛЯ ОХОТЫ И РЫБОЛОВСТВА ПРИ ДАННЫХ ОБЪЕКТАХ:

отсутствуют.

ЗОНЫ ДЛЯ ОТДЫХА ПРИ ДАННЫХ ОБЪЕКТАХ: отсутствуют.

Антропологические, культурно исторические ресурсы

ДРЕВНИЕ РУИНЫ ПОСЕЛЕНИЙ (СТОЯНКИ), СООРУЖЕНИЯ, КАПИЩА, РОДНИКИ И ДРУГИЕ ИСТОРИЧЕСКИЕ СТРОЕНИЯ

- На территории села ранее, в 1972 году проводились раскопки и были обнаружены следы древних поселений. Места до конца не исследованы
- В селе сохранилась старинная мельница 1895г постройки. В 1934 году тут работали 64 ветряные мельницы.



Мельница 1895г с. Бешалма

ЦЕРКВИ, ХРАМЫ, МОНАСТЫРИ

Имеется храм св. Георгия Победоносца, построенный в 1880 г.



Церковь св.Георгия с. Бешалма

МОНУМЕНТЫ, ПАМЯТНИКИ, АРТ-ОБЪЕКТЫ (УНИКАЛЬНЫЕ АРХИТЕКТУРНЫЕ СТРОЕНИЯ, И Т.П.)

Имеется памятник воинам и жертвам
второй мировой войны.



Памятник Дмитрию Кара-Чобан.



МУЗЕИ

Историко-этнографический музей истории села Бешалма основан в 1966г. Д.Кара-Чобаном. Он насчитывает около 18000 предметов, фотографий, свидетельств и занимает площадь 640 кв.м. Документальные материалы начали отцифровывать.

До сих пор музей посетили гости из 34 стран мира.



Национальный гагаузский костюм



Экспонаты музея с. Бешалма



*Редкая коллекция скульптур Дмитрия Кара Чобану:
Плюшкин и местные жители*



Винный уголок

ИНТЕРЕСНАЯ ИСТОРИЯ (ЛЕГЕНДА) О МЕСТАХ, СОБЫТИЯХ ИЛИ О РАЗВИТИИ/ЛЮДЯХ СЕЛА ИЛИ ГОРОДА

Существует народная легенда, которая рассказывает нам, как появилось название села. Когда гагаузы шли с Балкан, они остановились отдохнуть. Место их отдыха находилось на берегу реки Ялпуг, под тенью диких яблонь. Оставшись жить на этих местах, они назвали место оседлости «Бешалма», что в переводе с гагаузского значит «пять яблонь».

Этнокультурные ресурсы и туристическая бизнес-среда

ТУРИСТИЧЕСКИЕ ХОЗЯЙСТВА

Есть дома, принимающие туристов. Владельцы домов: Елена Чакир, Касап Мария, Чакир Ольга, Кеся Мария.

ФЕРМЕРСКИЕ ХОЗЯЙСТВА, ПРОИЗВОДЯЩИЕ ЭКОЛОГИЧЕСКИ ЧИСТУЮ ПРОДУКЦИЮ ИЛИ УНИКАЛЬНУЮ ДЛЯ РЕГИОНА ПРОДУКЦИЮ

Тукан Валерий – овцевод. Может показывать туристам стадо и уход за ним, дойку молока. Большое хозяйство. Открыт для приема туристам.

Сары Георгий – виноградарь.

SRL Celerep Agro Сады и Виноградники.

ТУРИСТИЧЕСКИЕ АГЕНТСТВА

Нет

НАРОДНЫЕ УМЕЛЬЦЫ, МАСТЕРА, РЕМЕСЛЕННИКИ

Капаклы Василий является народным умельцем. Он делает постолы из кожи (обувь), плетет из лозы. Проводит мастер класс в музее.

Марин Людмила – декоративная обработка сусака
Марин Василий.

Капсыз Георгий – изготовление кожаных лаптей

КОЛИЧЕСТВО ТУРИСТОВ, ПОСЕЩАЮЩИХ ГОРОД /СЕЛО ЕЖЕГОДНО

Со слов директора музея –
5000 гостей

ГАСТРОНОМИЧЕСКАЯ СПЕЦИФИКА МЕСТНОСТИ

Кухня традиционная гагаузская.

ПРЕДПРИЯТИЯ ОБЩЕСТВЕННОГО ПИТАНИЯ

Два банкетных зала по 200 мест.

ЗОНЫ ДЛЯ СПОРТИВНОГО ОТДЫХА

Есть 2 площадки с тренажерами в центре села для детей и взрослых.

ЗОНЫ ДЛЯ ЭКСТРЕМАЛЬНОГО ТУРИЗМА

Нет.

ТУРИСТИЧЕСКИЕ МАРШРУТЫ

Включены в туристический маршрут Гагаузии.

ИНТЕРЕСНЫЕ СОБЫТИЯ, ФЕСТИВАЛИ, УНИКАЛЬНЫЕ МЕРОПРИЯТИЯ

- Храм села 6 мая.
- Масленица.

ФЛАГ, ГЕРБ И ГИМН

Нет.

ОЦИФРОВАННЫЕ РЕСУРСЫ

Сайт примэрии <https://beshalma.md/>



ТУРИСТИЧЕСКИЕ РЕСУРСЫ

СЕЛО БУДЖАК

Молодое село Буджак является северными воротами Гагаузии в Республике Молдова и входит в состав Комратского района Автономного Территориального Образования (АТО) Гагаузия. Село Буджак расположено на реке Ялпуг, в 9 км от центра муниципия Комрат. Село пересекает автомагистраль республиканского назначения Е 584, а также, железная дорога станции Комрат связывающая север – центр – юг страны. Население села составляет 1676 человек, из них: гагаузы-1042 чел., молдаване - 363 чел., болгары-41 чел., русские-89 чел., украинцы-86, другие национальности-55 чел. В селе проживают и 22 представителя религиозных меньшинств - Евангельские Христиане, Баптисты.



Населенный пункт раскинулся на холмах и расчленена оврагами и балками. Территория села составляет 23,6 кв.км. Всего сельскохозяйственных угодий 1770 га, в том числе пашня 1177 га, виноградники 154 га и сады 9 га, пастбища 369 га. Обильная и густая травянистая растительность способствовала образованию на юге Молдовы плодородных черноземов, до большой глубины насыщенных перегноем.

История села Буджак (по-татарски - угол) начинается с 1976-1978 годах, когда был создан совхоз-завод

Железная дорога станции Комрат винодельческого направления «Буджак». 31 мая 1978 года, согласно Постановлению Правительства, было принято решение о создании поселка городского типа Буджак. В 1994 году исполнительный комитет поселкового совета Буджак был преобразован в примэрию села Буджак.

Информация, включенная в данный профиль была представлена примэрией села Буджак.

Природные рекреационные ресурсы



ОЗЕРА

Нагульный пруд, площадь которого составляет 23,06 га.

РЕКИ

На протяжении села протекает река Ялпуг.

МИНЕРАЛЬНЫЕ ИСТОЧНИКИ

Отсутствуют.

ЛЕС

Отсутствует.

ЛЕСОПОЛОСА

Вдоль сельскохозяйственных угодий и вокруг Нагульного пруда имеются посадки лесополос.

ХОЛМЫ

Отсутствуют.

ОВРАГИ

Имеются, как результат эрозии почвенных ресурсов.

ЗАКАЗНИКИ

Одним из самых старых заповедников, который и является гордостью Буджакской степи- «Заказник- участок типичной степной растительности». Площадь заказника составляет 56 га, на территории которого произрастает степной ковыль в первозданном виде.

Инфраструктура доступа

ПОДЪЕЗДНЫЕ ПУТИ К СУЩЕСТВУЮЩИМ ОБЪЕКТАМ: имеются грунтовые дороги, которые не обустроены. К заказнику ведет дорога с щебеночным покрытием.

Нагульный пруд
ЗОНЫ ДЛЯ ОХОТЫ И РЫБОЛОВСТВА ПРИ ДАННЫХ ОБЪЕКТАХ: отсутствуют.

ЗОНЫ ДЛЯ ОТДЫХА ПРИ ДАННЫХ ОБЪЕКТАХ: отсутствуют.



ОХРАНЯЕМЫЕ ТЕРРИТОРИИ

На территории села расположен уникальный заповедник общей площадью охранной зоны заповедника 4га и 8 га. Его уникальность заключается в том, что он является единственным на юге Молдовы. Здесь произрастает 120 видов растений, характеризующих растительность степной зоны. Многие из них включены в Красную книгу.



Степная флора. Заповедник

ЛЕЧЕБНО-ОЗДОРОВИТЕЛЬНЫЕ ОБЪЕКТЫ

Отсутствуют

РЕДКИЕ ЖИВОТНЫЕ, ПТИЦЫ, РАСТЕНИЯ И ПРОЧЕЕ

На территории заповедника произрастает 120 видов растений, многие из которых включены в Красную книгу. В Буджакской степи немало средиземноморских растений. Таков, например, очень редкий и распространенный в узких пределах василек Анжелеску. Здесь так же растет трава полынь (8 видов), ковыль, пустырник, зверобой, боярышник и много других видов растений, характерных для степной зоны.

На территории озера Нагульный пруд, обитают белые лебеди.

Плодородные лесные массивы и насыщенная растительность степи создали благоприятные условия для проживания аистов, серых цаплей, фазанов, а также сов, степных орлов и ястребов.



Виноградные насаждения «Шато Вартели»

Антропологические, культурно исторические ресурсы

ДРЕВНИЕ РУИНЫ ПОСЕЛЕНИЙ (СТОЯНКИ), СООРУЖЕНИЯ, КАПИЩА, РОДНИКИ И Т.П.

Есть родник, но не благоустроен. В селе можно увидеть старинные деревенские дома, которые по-прежнему сохраняют характерные традиционные элементы.



МОНУМЕНТЫ, ПАМЯТНИКИ, АРТ- ОБЪЕКТЫ И Т.П.

Монументы, памятники, арт-объекты отсутствуют, но в селе была построена в 2011 церковь Святого Георгия Победоносца которая является центром православия.



ПОДЪЕЗДНЫЕ ПУТИ К СУЩЕСТВУЮЩИМ ОБЪЕКТАМ:

имеются грунтовые дороги,
которые не обустроены.

ИНТЕРЕСНАЯ ИСТОРИЯ (ЛЕГЕНДА) О МЕСТАХ, СОБЫТИЯХ ИЛИ О РАЗВИТИИ/ЛЮДЯХ СЕЛА ИЛИ ГОРОДА

Отсутствует.

Этнокультурные ресурсы и туристическая бизнес-среда

НАРОДНЫЕ УМЕЛЬЦЫ,
МАСТЕРА, РЕМЕСЛЕННИКИ:

Вышивание –
(семья Кузнецовых),
Изготовление бижутерии –
(Виктор Татьяна),
художница – Кузнецова
Валентина Николаевна.



*Буджакские народные
графические мотивы*

ТУРИСТИЧЕСКИЕ
АГЕНТСТВА:
отсутствуют

КОЛИЧЕСТВО ТУРИСТОВ,
ПОСЕЩАЮЩИХ
ГОРОД/СЕЛО ЕЖЕГОДНО:
данные отсутствуют

ТУРИСТИЧЕСКИЕ ХОЗЯЙСТВА

Отсутствуют.

ФЕРМЕРСКИЕ ХОЗЯЙСТВА, ПРОИЗВОДЯЩИЕ УНИКАЛЬНУЮ ДЛЯ РЕГИОНА ПРОДУКЦИЮ

Отсутствуют, но в прилегающей территории Буджака находятся плантации виноградных насаждений «Шато Вартели», где выращиваются красные сорта винограда на 380 гектаров.

ГАСТРОНОМИЧЕСКАЯ МЕСТНОСТИ

Отсутствует.

СПЕЦИФИКА

ЗОНЫ ДЛЯ СПОРТИВНОГО ОТДЫХА

Расположен неблагоустроенный стадион (построен в 2015 году), площадью 1 га, где имеются футбольное поле, волейбольная площадка.

ЗОНЫ ДЛЯ ЭКСТРЕМАЛЬНОГО ТУРИЗМА

Отсутствуют.

ТУРИСТИЧЕСКИЕ МАРШРУТЫ

Отсутствуют.

ИНТЕРЕСНЫЕ СОБЫТИЯ, ФЕСТИВАЛИ, УНИКАЛЬНЫЕ МЕРОПРИЯТИЯ

Храм села 6 мая в праздник Святого Георгия.
Ежегодно проводятся народные гуляния на Масленицу, «Касым», других национальных праздников.



ТУРИСТИЧЕСКИЕ РЕСУРСЫ **СЕЛО ДЕЗГИНЖА**

Село Дезгинжа находится в Молдавии, в составе автономного территориального образования Гагаузия. Оно находится в северной части Комратского района, АТО Гагаузия и документировано 1812 годом.

Общая площадь территории 99,7 кв.км, что составляет 11,7% площади района. На территории села, по состоянию на 01.01.2015 года, проживало - 5200 человек или 7,5% численности района: гагаузы - 4926, русских - 108, молдаван - 88 и другие национальности. В структуре численности населения в трудоспособном возрасте - 64,5% (3358 чел.)

Примар - Томайлы Петр Иванович, председатель Совета - Топал Иван Николаевич. Секретарь Совета - Узун Тамара Ивановна, землеустроитель - Нягу Василий Андреевич.

В селе зарегистрировано 144 экономических агентов, из них: 98 сельскохозяйственных предприятий, 1 предприятие промышленности и переработки, 25 торговых предприятий, 2 продовольственных магазина и др.

На территории села Дезгинжа находятся объекты социальной сферы: 1 детское дошкольное учреждение, 1 лицей, 2 библиотеки, центр здоровья. Православная церковь села носит храм Святая Троица.

Протяженность дорог составляет 16,0 км., из них с твердым покрытием - 7,5км.

Жилищный фонд населенного пункта составляет 85,4 тыс. м². В селе 1890 домов и квартир, из которых 1252 или 66,3% оборудованы водоснабжением и 660 или 35% газифицированы. На территории села расположены 4 артскважины и все в рабочем состоянии, 124 колодца, 82 из которых отвечают санитарным нормам. Канализационная инфраструктура в селе

отсутствует.

Общая площадь территории

99,7 кв.км.

Проживает

5200 человек

Жилищный фонд

85,4 тыс. кв.м.

Природные рекреационные ресурсы

ОЗЕРА

Инфраструктура доступа

Подъездные пути ко всем озерам и речки – просёлочные дороги.

Данная зона является потенциальной зоной для утиной охоты и ловли карася, карпа и др. видов рыбы.

Начато обустройство зоны активного отдыха.

Есть возможность развития экстремального туризма.

Дезгинжинское озеро

Дезгинжинское озеро находится на расстоянии 2 км от примэрии и является самым посещаемым. Местный лесничий по собственной инициативе начал благоустраивать зону отдыха (качели, волейбольное поле, пирс.). Есть намерения в будущем установить столы и скамейки для 20 человек.

Благодаря отсутствию вблизи вредных выбросов отходов и загрязнённых сельхозугодий, качество воды – хорошее.

Озеро привлекает много рыбаков и молодежи для отдыха.

Топалское озеро

Озеро расположено вблизи лесных посадок, в чистом, экологическом месте. Озеро не зарыблено. Тут нет благоустроенных зон отдыха.

Ялпугское озеро

Самое маленькое озеро. Оно находится вблизи речки Ялпуг. В данное время находится в собственности примэрии.

РЕКИ

По всей длине села Дезгинжа протекает речка Ялпуг. На ее обоих берегах есть пастбища для местных отар овец и коз. К сожалению, посетить непосредственно верховье Ялпуга не удалось из-за сложности подъездных дорог. Почвы засолены из-за накопления солей в поверхностных и подземных водах. Основной источник солей – высокая минерализация подземных вод и наличие соленосных пород. Естественный водный режим реки нарушен мелиорацией поймы и созданием прудов и водохранилищ.

МИНЕРАЛЬНЫЕ ИСТОЧНИКИ

На территории села нет минеральных источников. Есть различные мелкие источники. Самый большой из них называется «Старое село» или «Eski Qui». Тут часто останавливаются на водопой овцы.

ЗАКАЗНИКИ

Заказников нет.

ЛЕС

По информации от лесничего Ивана Узун на территории села есть 2 лесничих хозяйства общей площадью в 650 га. Имеют лошадей для различных транспортных услуг. В лесу растет в основном дуб, береза, клен, сосна, липа. Из живности водятся фазаны, заяц, лисы, кабаны, козы, редко волки. Круглый год открыта охота на лис.

ЛЕСОПОЛОСА

Лесополосы расположены в основном вокруг озер и состоят из белой акации.

ХОЛМЫ

Нет.

ОВРАГИ

Нет.

ЛЕЧЕБНО-ОЗДОРОВИТЕЛЬНЫЕ ОБЪЕКТЫ

В селе никаких оздоровительных объектов нет. Лет 40 тому назад в селе была знахарка. Встречались с ее внучкою Таисией Хаджы. Ей 88 лет. Она не помнит уже никаких рецептов. Есть в селе и свой костоправ, Надежда Каналы, но она не желает развиваться через туристическую деятельность

ОХРАНЯЕМЫЕ ТЕРРИТОРИИ

Охраняемой территории – нет.

РЕДКИЕ ЖИВОТНЫЕ, ПТИЦЫ, РАСТЕНИЯ И ПРОЧЕЕ

Нет редких птиц и животных.

Антропологические, культурно исторические ресурсы

ДРЕВНИЕ РУИНЫ ПОСЕЛЕНИЙ (СТОЯНКИ), СООРУЖЕНИЯ, КАПИЩА, РОДНИКИ И Т.П.

Бывший агроном, Сырбу Пётр Иванович, занимается изучением истории села. Из его рассказа стало известно, что на территории села археологических раскопок не было, но предполагается что в районе Ялпужского озера возможно есть ногайские захоронения.

МОНУМЕНТЫ, ПАМЯТНИКИ, АРТ-ОБЪЕКТЫ И Т.П.

Нет.



ИНТЕРЕСНАЯ ИСТОРИЯ/ЛЕГЕНДА О МЕСТАХ, СОБЫТИЯХ ИЛИ О РАЗВИТИИ/ЛЮДЯХ СЕЛА ИЛИ ГОРОДА

Нет.

В РАЙОНЕ ЯЛПУЖСКОГО
ОЗЕРА ВОЗМОЖНО ЕСТЬ
НОГАЙСКИЕ ЗАХОРОНЕНИЯ.

Этнокультурные ресурсы и туристическая бизнес-среда

ТУРИСТИЧЕСКИЕ ХОЗЯЙСТВА

Рядом с примэрией есть руины бывшего гостевого дома села.

ФЕРМЕРСКИЕ ХОЗЯЙСТВА, ПРОИЗВОДЯЩИЕ УНИКАЛЬНУЮ ДЛЯ РЕГИОНА ПРОДУКЦИЮ

Нет.

ГАСТРОНОМИЧЕСКАЯ СПЕЦИФИКА МЕСТНОСТИ

Сарма, плаинды Калмаякы, Манжя, Гюзлимя, квас, самногон из вина.

ЗОНЫ ДЛЯ СПОРТИВНОГО ОТДЫХА

Село имеет большой стадион и мини-футбольное поле, с искусственным покрытием.

ЗОНЫ ДЛЯ ЭКСТРЕМАЛЬНОГО ТУРИЗМА

На данный момент – нет.

ТУРИСТИЧЕСКИЕ МАРШРУТЫ

Нет.

ИНТЕРЕСНЫЕ СОБЫТИЯ, ФЕСТИВАЛИ, УНИКАЛЬНЫЕ МЕРОПРИЯТИЯ

Нет.

ТУРИСТИЧЕСКИЕ АГЕНТСТВА

Нет

НАРОДНЫЕ УМЕЛЬЦЫ, МАСТЕРА, РЕМЕСЛЕННИКИ

Капсамул Николай и Капсамул Василий – художественные работы по жести.

Узун Георгий Петрович – резьба по дереву





ТУРИСТИЧЕСКИЕ РЕСУРСЫ

СЕЛО

РУССКАЯ КИСЕЛИЯ

Село Русская Киселия расположено на юге Молдовы. Оно образовано в 1991 году и входит в состав Комратского района АТО Гагаузия.

Общая площадь территории 10,5 кв.км., что составляет 1,2% площади района. На территории села, по состоянию на 01 января 2015 года, проживает 689 человек или 1,0% численности населения района, из которых молдаван - 215, украинцев 211, гагаузов 201 и оставшиеся, лица других национальностей. Трудоспособное население 65,1% (448 чел.).

В селе зарегистрировано 241 экономических агентов, из них 188 сельскохозяйственных предприятий, 4 продовольственных магазина и др.

На территории села Русская Киселия находятся объекты социальной сферы: одно детское дошкольное учреждение, один лицей, дом культуры, две библиотеки, офис семейных врачей.

Протяженность дорог составляет 10,0 км., из них с твердым покрытием – 3,0 км. Жилищный фонд населенного пункта составляет 16,7 тыс. кв.м. В селе 272 дома и квартир, из которых 193 или 70,9% оборудованы водоснабжением и 170 или 62,5% газифицированы.

На территории села расположены одна арт-скважина в рабочем состоянии, 74 колодца, 46 из которых отвечают санитарным нормам.

Канализационная инфраструктура в селе отсутствует.

Природные рекреационные ресурсы

Инфраструктура доступа

ПОДЪЕЗДНЫЕ ПУТИ К
СУЩЕСТВУЮЩИМ
ОБЪЕКТАМ.
К объектам ведут
грунтовые дороги.

ЗОНЫ ДЛЯ ОХОТЫ И
РЫБОЛОВСТВА ПРИ
ДАННЫХ ОБЪЕКТАХ
Не имеются.

ЗОНЫ ДЛЯ ОТДЫХА ПРИ
ДАННЫХ ОБЪЕКТАХ.
Не имеются.

Село Русская Киселия по климатическим условиям расположено в зоне умеренно-континентального климата, характеризующегося непостоянством погоды с недостаточной влажностью, обилием солнечного света. Лето жаркое и сухое, зима не продолжительная, с частой сменой морозов и оттепелей.

ОЗЕРА

На территории Русской Киселии есть одно озеро, которое называется Копана. Оно принадлежит примэрии. Озеро не зарыблено и не благоустроено. Подъехать к озеру после дождя невозможно.

РЕКИ

Речка называется Ялпужел. Она не очищена и протекает через село узкой полосой.

МИНЕРАЛЬНЫЕ ИСТОЧНИКИ

Не имеются.

ЛЕС

Из информации, полученной в примэрии с.Русская Киселия, на территории села посажен молодой лес площадью в 20 га. Здесь растет акация, клён, дуб. Лес принадлежит Молдсилве. В нем много лис и зайцев.

ЛЕСОПОЛОСА

Одна лесополоса, шириной в 8 метров. Растет белая акация и различные кустарники.

ОВРАГИ

Нет.

ЗАКАЗНИКИ

Не имеются.

ОХРАНЯЕМЫЕ ТЕРРИТОРИИ

Нет.

ЛЕЧЕБНО-ОЗДОРОВИТЕЛЬНЫЕ ОБЪЕКТЫ

Лечебно-оздоровительных объектов нет.

РЕДКИЕ ЖИВОТНЫЕ, ПТИЦЫ, РАСТЕНИЯ И ПРОЧЕЕ

Не имеются.



АНТРОПОЛОГИЧЕСКИЕ, КУЛЬТУРНО ИСТОРИЧЕСКИЕ РЕСУРСЫ

Нет.

Этнокультурные ресурсы и туристическая бизнес-среда

ТУРИСТИЧЕСКИЕ ХОЗЯЙСТВА

Не имеются.

ФЕРМЕРСКИЕ ХОЗЯЙСТВА, ПРОИЗВОДЯЩИЕ ЭКОЛОГИЧЕСКИ ЧИСТУЮ ПРОДУКЦИЮ ИЛИ УНИКАЛЬНУЮ ДЛЯ РЕГИОНА ПРОДУКЦИЮ

На территории села функционирует винзавод «Бостован».

Сельскохозяйственная натуральная продукция выращивается только для нужд селян.

ГАСТРОНОМИЧЕСКАЯ СПЕЦИФИКА МЕСТНОСТИ

Из традиционных блюд, пользуются популярностью каурма, домашние кырнэцэй, сарма (голубцы), кирде, мамалыга, заливная рыба, гюзлиме, пиде .

ПРЕДПРИЯТИЯ ОБЩЕСТВЕННОГО ПИТАНИЯ

Елизавета Митаки готовит пирожки, пиццы на заказ.

ЗОНЫ ДЛЯ СПОРТИВНОГО ОТДЫХА

Имеются юношеские спортивно-развлекательные площадки. Они полностью оборудованы, планируется строительство стадиона.

ЗОНЫ ДЛЯ ЭКСТРЕМАЛЬНОГО ТУРИЗМА

Не имеются.

ТУРИСТИЧЕСКИЕ МАРШРУТЫ

Не имеются.

ИНТЕРЕСНЫЕ СОБЫТИЯ, ФЕСТИВАЛИ, УНИКАЛЬНЫЕ МЕРОПРИЯТИЯ

14 января празднуется масленица. Люди выходят на колядки.

НАРОДНЫЕ УМЕЛЬЦЫ, МАСТЕРА, РЕМЕСЛЕННИКИ	ТУРИСТИЧЕСКИЕ АГЕНТСТВА:
Нет.	Нет.

КОЛИЧЕСТВО ТУРИСТОВ, ПОСЕЩАЮЩИХ ГОРОД /СЕЛО ЕЖЕГОДНО

Нет.

ФЛАГ, ГЕРБ И ГИМН

Нет.

ОЦИФРОВАННЫЕ РЕСУРСЫ

Нет.



ТУРИСТИЧЕСКИЕ РЕСУРСЫ
СЕЛО КИРСОВО

Село Кирсово находится в точке пересечения 36° 40' 80" северной широты и 46° 10' 20" западной долготы. Расположено в долине реки Ялпуг в центральной части Буджакской степи. Расстояние от с.Кирсово до столицы Республики Молдова, Кишинёва — 113 км, до столицы АТО Гагаузия, мун. Комрат - 8 км.

Село основано в 1811 г. 53 болгарами, переселенцами с Балканского полуострова. Уставшие в дороге, истощенные болезнями и недоеданием, колонисты остановились в степях Буджака, в долине небольшой речушки, притока реки Ялпуг. Здесь ими было основано новое село, название которому дали - Кирсово.

Исторически село делится на две половины: болгарскую и гагаузскую сторону, что и отразилось в национальном составе жителей - в основном болгары и гагаузы. Согласно переписи населения от 2013 г. в селе насчитывается 7010 жителей. В том числе: болгар - 3372 человека, гагаузов - 3489, молдаван - 49, русских - 48, украинцев - 29, представителей других национальностей — 23 человека. Жителей мужского пола - 3424 человека, жителей женского пола - 3586 человек. Общее количество семей - 2785.

Духовная сторона занимала значительное место в жизни задунайских переселенцев, которые оседали в буджакских степях Бессарабии, начиная с конца XVIII в., и особенно с 1812 г., когда край вошел в состав Российской Империи. Известно, что одна из причин переселения – это религиозное угнетение, желание болгар и гагаузов сохранить свою православную веру. При всех сложностях устройства на новом месте, переселенцы, в первую очередь, особое внимание уделяли созданию своих церквей.

Первая церковь построена в 1812 г., (1814 г.) на каменном фундаменте, из плетневого материала, снаружи обита досками. Престол был освящен в честь Успения Пресвятой Богородицы. При церкви была деревянная колокольня. Еще в 1835 г. здание храма находилось в хорошем состоянии, имело плетневую ограду. Каменная церковь была построена в 1886 г.

Рельеф местности равнинный. Максимальная высота над уровнем Черного моря - 240 метров. Почва суглинистая. Земли с. Кирсово славятся своим чернозёмом. Климат континентальный. Средняя температура в январе - 10°, а в июле +25°. Годовое количество осадков около 450 мм. В пяти километрах северо-западнее села находится высохшее русло реки Кирсов, в пойме которой образованы два искусственных озера.

Достаточное количество тепла, ранняя весна, тёплая и продолжительная осень, мягкая и снежная зима - благоприятствуют развитию земледелия, виноделия и животноводства. Из сельскохозяйственных культур распространены пшеница, рожь, ячмень, кукуруза, горох, виноград, табак и др.

Природные рекреационные ресурсы

ОЗЕРА

Селу принадлежит 1 озеро, общей площадью 64,43 га. Озеро находится в аренде, в стадии зарыбления. Разводятся такие виды рыб, как толстолобик, белый амур и карп. Ранее при озере был пляж, который требует благоустройства. Рыбная ловля будет разрешена.

РЕКИ

Есть речка Ялпуг. Это небольшая река, не представляет собой интерес для туризма.

МИНЕРАЛЬНЫЕ ИСТОЧНИКИ

Нет.

ЛЕС

Есть небольшой лесок, общей площадью около 2 га, который числится за примэрией села. Также есть около 7 га леса, закрепленных за лесхозом. В основном произрастают акация и дуб.

Разрешена охота, есть общество охотников и рыболовов.

ЛЕСОПОЛОСА

Есть лесополоса, общей площадью около 12 га. Деревья подвергаются планомерной вырубке и регулярно обновляются.

ХОЛМЫ

Есть два холма - полуразрушенных кургана, по легендам это могилы ногайских вельмож. Один при въезде с северной стороны, один с восточной.

ОВРАГИ

Нет.

ЗАКАЗНИКИ

Нет.

ОХРАНЯЕМЫЕ ТЕРРИТОРИИ

Нет.

ЛЕЧЕБНО-ОЗДОРОВИТЕЛЬНЫЕ ОБЪЕКТЫ

Есть «Центр здоровья» села.

РЕДКИЕ ЖИВОТНЫЕ, ПТИЦЫ, РАСТЕНИЯ И ПРОЧЕЕ СПОСОБНЫЕ ВЫЗВАТЬ ТУРИСТИЧЕСКИЙ ИНТЕРЕС

Косули, зайцы, кабаны, лисы, утки, голуби дикие, куропатки, фазаны, журавли, аисты и др.

ЗОНЫ ДЛЯ ОТДЫХА ПРИ ДАННЫХ ОБЪЕКТАХ

Не имеются.

Инфраструктура доступа

ПОДЪЕЗДНЫЕ ПУТИ К
СУЩЕСТВУЮЩИМ
ОБЪЕКТАМ.
К озеру ведет щебневая
дорога.

ЗОНЫ ДЛЯ ОХОТЫ И
РЫБОЛОВСТВА ПРИ
ДАННЫХ ОБЪЕКТАХ
Не имеются

ЗОНЫ ДЛЯ ОТДЫХА ПРИ
ДАННЫХ ОБЪЕКТАХ.
Не имеются

Антропологические, культурно исторические ресурсы

ДРЕВНИЕ РУИНЫ ПОСЕЛЕНИЙ (СТОЯНКИ), СООРУЖЕНИЯ, КАПИЩА, РОДНИКИ И ДРУГИЕ ИСТОРИЧЕСКИЕ СТРОЕНИЯ

С западной стороны за озером установлен крест села 1877 года на месте поселения первых колонистов села – болгар.

Проводились раскопки старинного ногайского поселения, которое располагалось на этом месте

ЦЕРКВИ, ХРАМЫ, МОНАСТЫРИ

Храм Успения Божьей Матери.

МОНУМЕНТЫ, ПАМЯТНИКИ, АРТ-ОБЪЕКТЫ (УНИКАЛЬНЫЕ АРХИТЕКТУРНЫЕ СТРОЕНИЯ.

В селе есть памятник «Дружбы народов» первым поселенцам села, который посвящен дружбе болгар и гагаузов.



Памятник «Дружбы народов» в с.Кирсова

МУЗЕИ

Историко-этнографический музей истории села Кирсово им. Иона Басс. Насчитывает около 5000 предметов, фотографий и свидетельств.



Экспонаты музея с.Кирсово



Дом культуры с. Кирсово отреставрирован и используется для проведения сельских мероприятий.

ИНТЕРЕСНАЯ ИСТОРИЯ (ЛЕГЕНДА) О МЕСТАХ, СОБЫТИЯХ ИЛИ О РАЗВИТИИ/ЛЮДЯХ СЕЛА ИЛИ ГОРОДА

Легенды не рассказаны

Дом Культуры с.Кирсово

Этнокультурные ресурсы и туристическая бизнес-среда

ТУРИСТИЧЕСКИЕ ХОЗЯЙСТВА

Есть детская база отдыха Чайка на 120 человек в смену.

ФЕРМЕРСКИЕ ХОЗЯЙСТВА, ПРОИЗВОДЯЩИЕ ЭКОЛОГИЧЕСКИ ЧИСТУЮ ПРОДУКЦИЮ ИЛИ УНИКАЛЬНУЮ ДЛЯ РЕГИОНА ПРОДУКЦИЮ

Нягов Василий занимается изготовлением вина по личной технологии, есть интересный подвал, может проводить дегустацию и продавать вино. Подвал требует благоустройства.

Нейковчен Вадим, фермер, имеет большое хозяйство. Производит овечью брынзу по новой технологии. Хозяйство можно показывать туристам.

Никологло Иван, виноградарь, производит интересные сорта винограда, энтузиаст своего дела.

Винзавод SRL «INVINPROM» производит игристые и прочие вина. Есть дегустационный зал. Туристов принимают по договоренности с директором Сары Константином.

ГАСТРОНОМИЧЕСКАЯ СПЕЦИФИКА МЕСТНОСТИ

Особенно выделяют блюда «каурма» – жаренное мясо по кирсовской технологии и «каварми» – тесто творог сметана. Преобладает смешанная гагаузско-болгарская кухня.

ПРЕДПРИЯТИЯ ОБЩЕСТВЕННОГО ПИТАНИЯ

Ресторан «Эксклюзив» на 350 посадочных мест (работа под заказ).

Бар - кафе «Метеорит».

Кафе-бар «777» на 60 посадочных мест.

Кафе «Любаша» на 50 чел.

Кафе-бар «Лагуна» на 50 чел.

Кафе при магазине «Гурман» на 12 чел.

ЗОНЫ ДЛЯ СПОРТИВНОГО ОТДЫХА

Стадион с футбольным полем. Мини-футбольное поле с искусственным покрытием. Есть площадка с тренажерами возле церкви.

ЗОНЫ ДЛЯ ЭКСТРЕМАЛЬНОГО ТУРИЗМА

Нет.

ТУРИСТИЧЕСКИЕ МАРШРУТЫ

Включены в региональный маршрут.

ТУРИСТИЧЕСКИЕ АГЕНТСТВА

Нет

НАРОДНЫЕ УМЕЛЬЦЫ, МАСТЕРА, РЕМЕСЛЕННИКИ
Зинаида Рыжкова занимается плетением ковриков их ткани, поделки, шьет.

Нягова Анна имеет богатую коллекцию предметов народного творчества (текстиль и рукоделие).

Помогает оформлять домик, представляющий село Кирсова на фестивалях.

Есть ресурсный центр для детей инвалидов, где дети изготавливают изделия из бисера и проч.

Узун Георгий Петрович занимается резьбой по дереву

КОЛИЧЕСТВО ТУРИСТОВ, ПОСЕЩАЮЩИХ ГОРОД /СЕЛО ЕЖЕГОДНО
Не известно.

ИНТЕРЕСНЫЕ СОБЫТИЯ, ФЕСТИВАЛИ, УНИКАЛЬНЫЕ МЕРОПРИЯТИЯ

- Храм села 28 августа. Во время праздника проводят фестиваль национальной кухни, спортивные соревнования, концерт художественной самодеятельности.
- 21 января проводят по старинному обычаю «Бабий день».
- Первая суббота июля ежегодный традиционный концерт памяти работников культуры. Приезжают артисты и жители всех регионов страны. Концерт собирает более 2000 зрителей и более 30 участников.
- 25 июля проводится день памяти народного артиста Республики Молдова Иона Басс.
- Парад колясок 1 июня на день защиты детей. Все мамы и бабушки проходят по селу, поднимаются на сцену. Творчески оформляют коляски. В завершении праздника организуется концерт.
- 23 декабря проводится день Гагаузии. Патриотическое мероприятие. Проводится торжественная церемония и концерт.
- Ежегодно проводится сельская спартакиада. С 20 января 7 воскресений спортивных состязаний.
- День учителя массово и красиво проходит 5 октября.
- 9 мая проводится массовое мероприятие, посвященное Дню Победы, праздничный концерт и полевая кухня.

В селе Кирсово есть творческие коллективы:

Танцевальный детский коллектив ЛАЛЕ и песенный коллектив «Седянка».



Творческий коллектив с.Кирсова

ФЛАГ, ГЕРБ И ГИМН



Есть флаг и герб.
Есть песня про Кирсово, но, не гимн.

ОЦИФРОВАННЫЕ РЕСУРСЫ

Сайт примэрии существует, но не доработан.

Герб с.Кирсово



ТУРИСТИЧЕСКИЕ РЕСУРСЫ

КОММУНА

ВЕРХНИЙ КОНГАЗЧИК

Коммуна (село) Конгазчик Комратского района АТО Гагаузии основана в 1921 году. В состав коммуны входят сёла: Верхний Конгазчик, Нижний Конгазчик и Дудулешты. Площадь коммуны 41,1 км², численность населения по состоянию на 2017 год 2117 человек.

Конгазчик находится в 10 км западнее Комрата, в 110 км к югу от Кишинёва, в 3 км от автодороги республиканского значения; Территория села граничит с землями муниципия Комрат- с северной стороны, села Кирсова - с южной стороны, землями села Садык Кантемирского района и села Бороганы Леовского района - с западной стороны. Местность холмистая, село расположено по горизонтали, вытянуто с севера на юг.

Село Дудулешты основано в 1901 году на основе имения Дудулеску которое и дало название селу. На сегодняшний день село разрушено, жители покинули места проживания, большинство переехали в Верхний Конгазчик.

Село Нижний Конгазчик образовано 1905 г., село Верхний Конгазчик образовано в 1921 году. Когда-то эти земли принадлежали большому населенному пункту Конгаз. Жители села Конгаз приезжали ежедневно в сезон полевых работ, возвращаясь по вечерам обратно. Это было очень неудобно, много времени отнимали переезды. Поэтому несколько семей основали новое поселение возле своих земель.

Таким образом, название села Конгазчик произошло от уменьшительной формы названия Конгаз. По другой версии – название села произошло от гагаузского словосочетания «Конгаз» и «чик», т.е. «Конгазданчикма», что означает выходцы из Конгаза.

В селе имеются школа, детский сад, несколько торговых предприятий. Большинство предприятий села (предоставляющих основное количество рабочих мест для населения) – производители сельскохозяйственных культур – зерновых, подсолнечника, винограда, фруктов. Село является крупным производителем бахчевых культур.

Информация, включенная в данный профиль, предоставлена примэрией села.

Природные рекреационные ресурсы



Инфраструктура доступа

К озеру села Верхний Конгазчик и к лесу ведет грунтовая дорога. К холмам – щебневая дорога

При озере села Верхний Конгазчик имеется зона для рыболовства

Зон отдыха на указанных природных объектах нет



ОЗЕРА

На территории коммуны имеются 3 озера. Озеро села Верхний Конгазчик имеет площадь около 30 га. Озеро оборудовано для рыболовства, сдано в аренду частному предпринимателю, который занимается разведением рыбы. Два других озера, площадью 5га и 1га, расположены в заброшенном селе Дудулешть. Они являются чистыми с экологической точки зрения, не сданы в аренду. Рыбная популяция в этих двух озерах воспроизводится самостоятельно.

РЕКИ

На территории коммуны не протекают.

МИНЕРАЛЬНЫЕ ИСТОЧНИКИ

Отсутствуют.

ЛЕС

На землях коммуны имеется лес площадью 1013 га.

ЛЕСОПОЛОСА

Нет.

ХОЛМЫ

Холмы вокруг заброшенного села Дудулешть очень живописны и в сочетании с озерами могут стать привлекательным туристским объектом.

ОВРАГИ, ЗАКАЗНИКИ

Нет.

ОХРАНЯЕМЫЕ ТЕРРИТОРИИ

Не имеются.

ЛЕЧЕБНО-ОЗДОРОВИТЕЛЬНЫЕ ОБЪЕКТЫ

Не имеются.

РЕДКИЕ ЖИВОТНЫЕ, ПТИЦЫ, РАСТЕНИЯ

Холмы с. Дудулешть богаты растительностью, произрастают грибы, земляника, цветы, степные травы, в том числе лекарственные. В целом флора и фауна села характерна для Буджакской степи.

Антропологические, культурно исторические ресурсы

ДРЕВНИЕ РУИНЫ ПОСЕЛЕНИЙ (СТОЯНКИ), СООРУЖЕНИЯ, КАПИЩА, РОДНИКИ И Т.П.

Интерес представляет собой разрушенное село Дудулешть, в котором имеется лишь один целый дом, где живет пастух, а все заброшенные дома разрушены. На территории есть хороший родник, старое кладбище, места красивые и тихие – холмы и озера. Есть подъездная щебневая дорога, электричество. Нет водопровода и газа. Землю закупают частники под дачные участки.



МОНУМЕНТЫ, ПАМЯТНИКИ, АРТ-ОБЪЕКТЫ И Т.П.

Не имеются.

ИНТЕРЕСНАЯ ИСТОРИЯ (ЛЕГЕНДА) О МЕСТАХ, СОБЫТИЯХ ИЛИ О РАЗВИТИИ/ЛЮДЯХ СЕЛА ИЛИ ГОРОДА

В селе рассказывают историю о Бакаяне, помещике из Румынии. Бакаян в начале века имел большие каменные винные подвалы. Позже, при советской власти там держали картофель и вино. Сейчас подвалы завалены и едва ли подлежат восстановлению, хоть и привлекают интерес жителей.

В селе Дудулешть, есть лишь один целый дом, где живет пастух.

Этнокультурные ресурсы и туристическая бизнес-среда

ГАСТРОНОМИЧЕСКАЯ СПЕЦИФИКА МЕСТНОСТИ

Особенной специфики не наблюдается.
Традиционная гагаузская кухня.

ЗОНЫ ДЛЯ СПОРТИВНОГО ОТДЫХА

На текущий момент отсутствуют. Планируется строительство спортивно-оздоровительного комплекса общей площадью 120 га. Ранее проводились автогонки по пересеченной местности, которые собирали множество автолюбителей. Была земляная грунтовая трасса, которая заросла. То есть имеется место, интересная территория. Традицию можно продолжить.

ЗОНЫ ДЛЯ ЭКСТРЕМАЛЬНОГО ТУРИЗМА

На данный момент – нет.

ТУРИСТИЧЕСКИЕ МАРШРУТЫ

Нет.

ИНТЕРЕСНЫЕ СОБЫТИЯ, ФЕСТИВАЛИ, УНИКАЛЬНЫЕ МЕРОПРИЯТИЯ

Нет.

ТУРИСТИЧЕСКИЕ
АГЕНТСТВА
Нет

НАРОДНЫЕ УМЕЛЬЦЫ,
МАСТЕРА, РЕМЕСЛЕННИКИ
Нет признанных
ремесленников

КОЛИЧЕСТВО ТУРИСТОВ
ПОСЕЩАЕТ ГОРОД /СЕЛО
ЕЖЕГОДНО
примерно по 5 туристов в
2017 -2018 годах





Котовское

ТУРИСТИЧЕСКИЕ РЕСУРСЫ СЕЛО КОТОВСКОЕ

Село Котовское является маленьким населенным пунктом в Буджакской степи на юге Республики Молдова и входит в состав Комратского района Автономного Территориального Образования Гагаузия. Село расположено на расстоянии 35 км от столицы АТО Гагаузия муниципия Комрат и 134 км от муниципия Кишинэу, столицы Республики Молдова. В настоящее время общая площадь территории



землепользования 15,7 кв.км, что составляет 1,8% площади района. Население на 01 января 2018 г. составило 1005 жителей, что составляет 1,3% населения района. Население села, как и всех населенных пунктов АТО Гагаузия, многонационально. Среди жителей гагаузов 920 чел., молдаван – 36 чел., болгар – 20 чел., русских – 16 чел., украинцев – 13 чел.

Село Котовское характеризуется слаборазвитой экономикой, в основном аграрной. На территории с.Котовское действует лишь одно крупное агрохозяйство ООО «Котовагро» (более 1000 га) и 10 экономических агентов. В селе действуют детский сад «Солнышко» и гимназия им. И. Сынку, Дом культуры, сельская библиотека.

История села Котовское как отдельного населенного пункта, начинается с 1983г., когда в соответствии с Указом Президиума Верховного Совета Молдавской ССР от 28 января 1983г. За № 2398, был образован Исполком Котовского совета народных депутатов.

Село Котовское было основано жителями села Конгаз на территории, где обычно пасли овец и занимались земледелием. Первоначальное название села «Kirlannar», что означает «**kirda iaşannar**». В 1924 году в поле, на территории нынешнего села Котовское, было построено несколько домов. По легенде, добился регистрации нового села под названием «Кырланнар» конгазский примар Георгий Дончу. Он поехал в Бухарест и обратился в правительство Румынии с просьбой зарегистрировать новое село.

Природные рекреационные ресурсы

Инфраструктура доступа

ПОДЪЕЗДНЫЕ ПУТИ К СУЩЕСТВУЮЩИМ ОБЪЕКТАМ:
К озерам ведёт грунтовая дорога, которая требует реконструкции

ЗОНЫ ДЛЯ ОХОТЫ И РЫБОЛОВСТВА ПРИ ДАННЫХ ОБЪЕКТАХ:

На большом озере села, которое находится в аренде, ведётся рыболовство. На полях села ведётся любительская охота на зайцев, лис, фазанов, горлиц, перепёлок.

ЗОНЫ ДЛЯ ОТДЫХА ПРИ ДАННЫХ ОБЪЕКТАХ:

Зоны для отдыха не обустроены.



ОЗЕРА

Между селом Тараклийка и Котовское расположено большое озеро площадью 82 га, которое на данный момент сдано в аренду. В этом озере разводят рыбу: белый амур, зеркальный карп, толстолобик, карась.

Также в селе имеется ещё одно небольшое озеро площадью 17 га, которое в данный момент высохшее (был прорыв дамбы, и вся вода ушла), но в дальнейшем планируется снова заполнить его водой.

РЕКИ

Через село протекает река Ялпужел, которая является притоком реки Ялпуг.

МИНЕРАЛЬНЫЕ ИСТОЧНИКИ Нет. ЛЕС

Имеется лесной массив площадью 149 га который принадлежит АО «Moldsilva».

ЛЕСОПОЛОСА

Имеются лесополосы, площади которых достигают 25, 87 га.

ХОЛМЫ

Вокруг села холмистая местность.

ОВРАГИ

На территории села есть овраги, которые расположены в лесных массивах.

ЗАКАЗНИКИ

Нет.

ОХРАНЯЕМЫЕ ТЕРРИТОРИИ -Нет.

ЛЕЧЕБНО-ОЗДОРОВИТЕЛЬНЫЕ ОБЪЕКТЫ Нет.

РЕДКИЕ ЖИВОТНЫЕ, ПТИЦЫ, РАСТЕНИЯ И ПРОЧЕЕ СПОСОБНЫЕ ВЫЗВАТЬ ТУРИСТИЧЕСКИЙ ИНТЕРЕС

Степные растения: ковыль, зверобой, мать-и-мачеха, лекарственная крапива, пастушья сумка и др. Из фауны, на территории села водятся зайцы, лисицы, косули, дикие кабаны, ондатра, хорьки, ласки, а также фазаны, перепела, степной орёл, ястребы.

Антропологические, культурно исторические ресурсы

ДРЕВНИЕ РУИНЫ ПОСЕЛЕНИЙ (СТОЯНКИ), СООРУЖЕНИЯ, КАПИЩА, РОДНИКИ И ДРУГИЕ ИСТОРИЧЕСКИЕ СТРОЕНИЯ

Имеется один родник в лесном массиве.

ЦЕРКВИ, ХРАМЫ, МОНАСТЫРИ

Важным духовным центром и местной достопримечательностью является православная церковь Св. Петра и Павла. Церковь была построена в 2000 году, архитектура и живопись которой достойны внимания любого туриста.

Также имеется дом молитвы евангелисткой церкви.

На въезде в село установлена православная часовня.



МОНУМЕНТЫ, ПАМЯТНИКИ, АРТ ОБЪЕКТЫ (УНИКАЛЬНЫЕ АРХИТЕКТУРНЫЕ СТРОЕНИЯ И Т.П.

Нет.

ПОДЪЕЗДНЫЕ ПУТИ К
СУЩЕСТВУЮЩИМ ОБЪЕКТАМ:
Подъездные пути с щебёночным
покрытием.

ИНТЕРЕСНАЯ ИСТОРИЯ (ЛЕГЕНДА) О МЕСТАХ, СОБЫТИЯХ ИЛИ О РАЗВИТИИ/ЛЮДЯХ СЕЛА ИЛИ ГОРОДА

Нет.

МУЗЕИ

В школе села оборудован один зал под музей, где можно увидеть старинные традиционные изделия быта гагаузской семьи, ковры, домашняя утварь, вышивки, рукоделия, национальную одежду, а также экспонаты, характеризующие советский период.



Этнокультурные ресурсы и туристическая бизнес-среда

ТУРИСТИЧЕСКИЕ ХОЗЯЙСТВА

Нет, но имеется потенциал, поскольку в селе сохранились несколько старинных и интересных частных домов, характеризующих гагаузский стиль.



ФЕРМЕРСКИЕ ХОЗЯЙСТВА, ПРОИЗВОДЯЩИЕ ЭКОЛОГИЧЕСКИ ЧИСТУЮ ПРОДУКЦИЮ ИЛИ УНИКАЛЬНУЮ ДЛЯ РЕГИОНА ПРОДУКЦИЮ

Жители села занимаются выращиванием нутрий; пчеловодством; овцеводством (производится брынза и нур) и птицеводством (выращивание индюков и гусей). В частном секторе у жителей села около 110 голов коров.

ГАСТРОНОМИЧЕСКАЯ СПЕЦИФИКА МЕСТНОСТИ

Блюда традиционной гагаузской кухни.

ПРЕДПРИЯТИЯ ОБЩЕСТВЕННОГО ПИТАНИЯ

Нет.

ЗОНЫ ДЛЯ СПОРТИВНОГО ОТДЫХА

Строится мини-футбольное поле. Также имеется в гимназии спортивный зал (162 кв.м) и спортивная площадка. Школьный спортивный зал площадью 162 кв.м не отвечает современным требованиям и требует ремонта, технического оснащения и не может удовлетворить потребности населения, занимающихся спортом.

ЗОНЫ ДЛЯ ЭКСТРЕМАЛЬНОГО ТУРИЗМА

Нет.

ТУРИСТИЧЕСКИЕ МАРШРУТЫ

Нет.

ИНТЕРЕСНЫЕ СОБЫТИЯ, ФЕСТИВАЛИ, УНИКАЛЬНЫЕ МЕРОПРИЯТИЯ

Храм села празднуется 12 июня.

НАРОДНЫЕ УМЕЛЬЦЫ, МАСТЕРА, РЕМЕСЛЕННИКИ

Нет.

ТУРИСТИЧЕСКИЕ АГЕНТСТВА:

Нет.

КОЛИЧЕСТВО ТУРИСТОВ, ПОСЕЩАЮЩИХ ГОРОД /СЕЛО ЕЖЕГОДНО

Нет сведений.

ФЛАГ, ГЕРБ И ГИМН

Нет.

ОЦИФРОВАННЫЕ РЕСУРСЫ

Нет.



ТУРИСТИЧЕСКИЕ РЕСУРСЫ
КОММУНА СВЕТЛЫЙ

Коммуна Светлый относится к АТО Гагаузия и находится в Комратском районе Республики Молдова. Коммуна состоит из двух сел: Светлый и Алексеевка. Административный центр коммуны – село Светлый. Коммуна расположена на Юге страны, на расстоянии 35 км от районного центра, мун. Комрат и 140 км от столицы, мун. Кишинёв. Коммуна Светлый расположена на трассе международного значения, на расстоянии 30 км от украинской границы (45 км до города Болграда) и 40 км от румынской границы (Евросоюза). В двух км от села Светлый расположены села Чалык и Самурза. Улица Новый Кортен села Светлый относится к к. Чалык, района Тараклия.

Коммуна Светлый, бывшее название которого Новая Деневица (Neue Denevitz), была основана в 1913 году потомками немецких колонистов, которые в начале XIX века эмигрировали из Восточной Пруссии, и с разрешения Царского Правительства основали свои колонии в Юго-Восточной Бессарабии (Буджакской степи), в Аккерманской области, в Измаильском, Болградском и Кагульском уездах. Немецким колонистам Царское Правительство представляло особые привилегии: каждой семье выделялось по 60 десятин земли в вечное и потомственное пользование, ссуда на обзаведение хозяйства и строительным материалом для строительства жилья. Помимо этого, они освобождались от уплаты податей, повинностей и навсегда от службы в армии. Немцы, основывая новые поселения, давали им одноименные название - откуда они приехали. Так, в 1834 году в Арцизском районе в Измаильском уезде было основано новое поселение под названием «Деневица».

Спустя почти 100 лет, потомки немецких колонистов, основали «Новую Деневицу», расположенную на правом берегу реки Ялпуг в 150 километрах южнее столицы Республики Молдова по трассе Кишинёв - Болград в 20 километрах от железнодорожной станции Тараклия, южнее мун. Комрат на 35 км. В 1913 году первая группа переселенцев численностью в 21 человек купили землю от 25 до 50 десятин каждый у богатых помещиков Альфреда Шленгера и вдовы Юлии Шпонер, земли которых расположены на правом берегу реки Ялпуг - от нынешней Киселии до Балабан. Затем, в последующие года (1920-1930 гг.) прибыли и другие немецкие колонисты.

Благоприятные климатические условия юга Бессарабии и богатейшая, плодородная почва определили хозяйственную деятельность немецких колонистов – это земледелие (виноградарство, бахчеводство, выращивание озимых культур, подсолнуха, льна, конопли) и скотоводство (крупный рогатый скот, овцеводство).

В 1940 году, с восстановлением советской власти, и по соглашению советского правительства с Германией, все бессарабские немцы численностью 93000 человек, в том числе и из Деневицы, Кортена (276 человек), были репатриированы. Сегодня коммуна Светлый, имеет многонациональный состав. На 01 января 2008г. численность коммуны Светлый составляет 2110 человек в том числе: гагаузов - 34,9%, молдаван -15,9%, болгар - 22,3%, украинцев - 15,3%, русских - 10,4%, и др. национальностей - 1,2%

Основной вид занятий жителей села – сельское хозяйство – выращиваются зерновые культуры, подсолнечник, бахчевые, виноград и другие культуры.

В коммуне Светлый расположен Агро-технологический колледж, который играет важную роль в подготовке специалистов сельскохозяйственного профиля юга Республики Молдова.

Природные рекреационные ресурсы

ОЗЕРА

Есть озеро Кундук, площадью бга. Оно требует благоустройства, недавно зарыблено. Ранее была зона для отдыха, которая требует восстановления.

Вблизи села находится крупное Тараклийское водохранилище (принадлежит г. Тараклия). Тараклийское водохранилище – одно из самых больших искусственных озёр на Юге страны. Оно было создано в конце

восьмидесятых годов, его общая площадь составляла 15 кв.км. Озеро очень живописно, иногда тут можно увидеть колонии водоплавающих птиц – пеликанов, лебедей, уток и др.



Закат на Тараклийском водохранилище
(фото locals.md)

РЕКИ

Нет.

ЛЕС

Есть лесок площадью 10 га В нем растут клены, лиственницы, акации, софоры.

ХОЛМЫ

Нет.

ЗАКАЗНИКИ

Нет.



МИНЕРАЛЬНЫЕ ИСТОЧНИКИ

Нет.

ЛЕСОПОЛОСА

Лесополоса занимает площадь 35,5 га. Здесь можно увидеть акацию, жердели, орех.

ОВРАГИ

Нет.

ОХРАНЯЕМЫЕ ТЕРРИТОРИИ

Нет.

ЛЕЧЕБНО-ОЗДОРОВИТЕЛЬНЫЕ ОБЪЕКТЫ

Есть «Центр здоровья» села.

РЕДКИЕ ЖИВОТНЫЕ, ПТИЦЫ, РАСТЕНИЯ И ПРОЧЕЕ СПОСОБНЫЕ ВЫЗВАТЬ ТУРИСТИЧЕСКИЙ ИНТЕРЕС

В лесных насаждениях водятся лисы, волки, зайцы, хорьки. Разрешена охота, но не на все виды ежегодно. Численность популяций отслеживается и регулируется.

Инфраструктура доступа

ПОДЪЕЗДНЫЕ ПУТИ К СУЩЕСТВУЮЩИМ ОБЪЕКТАМ:

К озеру и лесу имеется проселочная дорога.

ЗОНА ОТДЫХА ПРИ РОДНИКЕ И
главной дороге где
останавливаются проезжие

ЗОНА ДЛЯ ОХОТЫ И РЫБОЛОВСТВА ПРИ ДАННЫХ ОБЪЕКТАХ:
Есть при Тараклийском водохранилище зона для рыболовства.

Антропологические, культурно исторические ресурсы

ДРЕВНИЕ РУИНЫ ПОСЕЛЕНИЙ (СТОЯНКИ), СООРУЖЕНИЯ, КАПИЩА, РОДНИКИ И ДРУГИЕ ИСТОРИЧЕСКИЕ СТРОЕНИЯ

Дома немецких колонистов начала XX века. Немцы строили большие дома, рассчитанные на 2-3 семьи. Дома были из жженого кирпича и покрыты красной черепицей. Сегодня в Светлом сохранились только два таких дома. Один из них до сих пор жилой. У него заменена крыша.

Наиболее сохранившийся дом немецких колонистов.




ЦЕРКВИ, ХРАМЫ, МОНАСТЫРИ

В коммуне в 2007 году построена новая православная церковь, которая сразу же вошла в список самых красивых храмов Молдовы. Ее отличает особое архитектурное изящество и стиль.

Церковь св. Димитрия Солунского к. Светлый

Церковь св. Димитрия Солунского к. Светлый



МОНУМЕНТЫ, ПАМЯТНИКИ, АРТ-ОБЪЕКТЫ (УНИКАЛЬНЫЕ АРХИТЕКТУРНЫЕ СТРОЕНИЯ И Т.П.

Памятник сельским труженикам. Данный памятник советской эпохи находится в полуразрушенном состоянии (отсутствует фигура труженика- мужчины, которого спилили вандалы)

Памятник сельским труженикам



Памятник воинам – освободителям ВОВ.



Памятник основателям села Светлый
(Новая Деневица).



МУЗЕИ

Нет.

ИНТЕРЕСНАЯ ИСТОРИЯ (ЛЕГЕНДА) О МЕСТАХ, СОБЫТИЯХ ИЛИ О РАЗВИТИИ/ЛЮДЯХ СЕЛА ИЛИ ГОРОДА

Нет.

ПОДЪЕЗДНЫЕ ПУТИ К
СУЩЕСТВУЮЩИМ ОБЪЕКТАМ:
Ко всем указанным объектам
имеются подъездные пути.

Этнокультурные ресурсы и туристическая бизнес-среда

ТУРИСТИЧЕСКИЕ ХОЗЯЙСТВА

Не имеются.

ФЕРМЕРСКИЕ ХОЗЯЙСТВА, ПРОИЗВОДЯЩИЕ ЭКОЛОГИЧЕСКИ ЧИСТУЮ ПРОДУКЦИЮ ИЛИ УНИКАЛЬНУЮ ДЛЯ РЕГИОНА ПРОДУКЦИЮ

Имеются яблоневые и персиковые сады, которые в сезон уборки могли бы привлечь туристов.

ГАСТРОНОМИЧЕСКАЯ СПЕЦИФИКА МЕСТНОСТИ

Болгарская и гагаузская кухня.

ПРЕДПРИЯТИЯ ОБЩЕСТВЕННОГО ПИТАНИЯ

Есть небольшое кафе и один бар.

ЗОНЫ ДЛЯ СПОРТИВНОГО ОТДЫХА

Нет.

ЗОНЫ ДЛЯ ЭКСТРЕМАЛЬНОГО ТУРИЗМА

Отсутствуют.

ТУРИСТИЧЕСКИЕ МАРШРУТЫ

Пока нет.

ИНТЕРЕСНЫЕ СОБЫТИЯ, ФЕСТИВАЛИ, УНИКАЛЬНЫЕ МЕРОПРИЯТИЯ

День Храма села – день Св. Дмитрия. (В какой день отмечается?)

ФЛАГ, ГЕРБ И ГИМН

Имеется Герб (где его фото?)

ОЦИФРОВАННЫЕ РЕСУРСЫ

Нет.

ТУРИСТИЧЕСКИЕ АГЕНТСТВА

Нет

НАРОДНЫЕ УМЕЛЬЦЫ, МАСТЕРА, РЕМЕСЛЕННИКИ

Нет информации

КОЛИЧЕСТВО ТУРИСТОВ, ПОСЕЩАЮЩИХ ГОРОД /СЕЛО

ЕЖЕГОДНО

Нет информации.



ТУРИСТИЧЕСКИЕ РЕСУРСЫ
СЕЛО ФЕРАПОНТЬЕВКА

Ферапонтьевка – село на юге Республики Молдова в составе Комратского района Автономного Территориального Образования Гагаузия.

Общая площадь территории 33,04 кв. км., что составляет 3,86% площади района. На территории села по состоянию на 01.01.2015 года проживает - 960 человек или 1,4% численности района: украинцы - 604, гагаузы - 255, молдаване - 48. В структуре численности населения в трудоспособном возрасте – 62,5% (600чел.).

Первое упоминание о Ферапонтьевке, по словам одного из старейшин села Берёзова, Александра Александровича, встречается в 1814 году. Именно в этом году двенадцать семей из Полтавской губернии обратились к генералу Инзову в Комрате с прошением о выделении земли для постоянного места жительства. Среди этих двенадцати семей был только один грамотный человек и мастер на все руки. Звали его Ферапонт. Его именем, впоследствии, и назвали село Ферапонтьевкой.

Первое документальное упоминание о селе Ферапонтьевка датировано 1828 годом. Село основано украинскими колонистами Полтавской и Киевской губернии и гагаузами-беженцами с юга Дуная, которые переселились по призыву царских властей, предоставивших им земли и освобождение от налогов на 10 лет, с целью освоения зоны Буджака, опустевшей после выселения ногайских татар. Село разрослось и к 1859 году в Ферапонтьевке насчитывалось 96 домов и 608 жителей. В 1862 году здесь была возведена церковь во имя святого Евангелиста Иоанна Богослова. На начало 1904 году в селе Ферапонтьевка была русская начальная школа, маленькая библиотека с фондом церковных книг.

Природные рекреационные ресурсы

Инфраструктура доступа

ПОДЪЕЗДНЫЕ ПУТИ К
СУЩЕСТВУЮЩИМ
ОБЪЕКТАМ.

Частично белый
вариант и грунтовые
дороги

ЗОНЫ ДЛЯ ОХОТЫ И
РЫБОЛОВСТВА ПРИ
ДАННЫХ ОБЪЕКТАХ
Не имеются

ЗОНЫ ДЛЯ ОТДЫХА ПРИ
ДАННЫХ ОБЪЕКТАХ.
Не имеются

Село Феропонтьевка, по климатическим условиям расположено в зоне умеренно-континентального климата, характеризующихся непостоянством погоды с недостаточной влажностью, обилием солнечного света; лето жаркое и сухое, зима не продолжительная с частой сменой морозов и оттепелей.

ОЗЕРА

На территории с.Феропонтьевка есть 3 пруда без названия:

Первое с площадью в 3,0458 га. Второе с площадью 7,2569 га. Третье с площадью 11,4864 га

Первые два пруда являются засохшими, а третий пруд сдается в аренду Елене Минчиогло. Зеркальная поверхность озера варьирует от 5 до 4.5 га в зависимости от уровня засухи. Пруд предназначен для отдыха. Он ухоженный, но не благоустроенный. С западной стороны

озера есть лес.

РЕКИ

Через село протекает речка Лунгуца, площадь которой 22,6818 га.

Летом речка сухая, без воды, но после дождей наполняется. По предположениям, после землетрясения 1986 года закрылись родники подпитывающие ее. Через речку были построены два моста.

МИНЕРАЛЬНЫЕ ИСТОЧНИКИ

Существуют две скважины для подачи воды.

Первая водонапорная башня снабжает село питьевой водой. Глубина скважины более 120 метров. Длина водопровода, обеспечивающего село питьевой водой, 12 км. У истока установлены два резервуара по 500 тон. Вода прекрасного качества.

Вторая скважина - для технической воды. Она продается разным экономическим агентам из села и вне его. Глубина скважины –около 100 м.

ЛЕС

Из информации, полученной в примэрии, на территории Феропонтьевки есть 5 лесных участков общей площадью 216, 4068 га. Из них в госсобственность (АО “”) 130.6 га, а остальные примэрийские.

Лес из белой акации, площадью в 17,2562 га, расположен в восточно-южной стороне села.



ЛЕСОПОЛОСА

Площадь лесополос села в цело составляет 47 га. В них посажена в основном белая акация, которая хорошо приостанавливает оползни.

Флора представлена такими деревьями как белая акация, орех, тополь, шелковица, дуб, софора японская, ясень, бересток, черешня. Распространённые кустарники и травы это: смородина, шиповник, крыжовник, тёрн, зверобой, пастушья сумка обыкновенная, лопухи, мать-и-мачеха, ромашка.

Фауна: фазаны, дикая утка, перепёлки, лебеди, зайцы, косуля палевая, дикие кабаны.

ОВРАГИ

Общая площадь оврагов 6 га. Из них 2,63 га оползневые земли.

ЗАКАЗНИКИ

Не имеются.

ОХРАНЯЕМЫЕ ТЕРРИТОРИИ

Нет


ЛЕЧЕБНО-ОЗДОРОВИТЕЛЬНЫЕ ОБЪЕКТЫ

Лечебно-оздоровительных объектов сегодня в Ферাপонтъевке нет, но разработан проект, на суму 430.000 MDL, для строения лечебного центра села.

РЕДКИЕ ЖИВОТНЫЕ, ПТИЦЫ, РАСТЕНИЯ, И ПРОЧЕЕ

Не имеются.

Антропологические, культурно исторические ресурсы



ДРЕВНИЕ РУИНЫ ПОСЕЛЕНИЙ (СТОЯНКИ), СООРУЖЕНИЯ, КАПИЩА, РОДНИКИ И Т.П.

Нет.

ЦЕРКВИ, ХРАМЫ, МОНАСТЫРИ

Храм села празднуется 9 Октября, в день Святого Евангелиста Иоанна Богослова.

МОНУМЕНТЫ, ПАМЯТНИКИ, АРТ-ОБЪЕКТЫ И Т.П.

Мемориал памяти павшим воинам.

МУЗЕЙ

На данный момент есть проект музея усадьбы украинской культуры, с центром народного творчества.

Этнокультурные ресурсы и туристическая бизнес-среда

ТУРИСТИЧЕСКИЕ ХОЗЯЙСТВА

Не имеются.

ФЕРМЕРСКИЕ ХОЗЯЙСТВА, ПРОИЗВОДЯЩИЕ ЭКОЛОГИЧЕСКИ ЧИСТУЮ ПРОДУКЦИЮ ИЛИ УНИКАЛЬНУЮ ДЛЯ РЕГИОНА ПРОДУКЦИЮ

На территории села функционирует Ферма уток SRL. „Piliccik-Grup”.



Винзавод «SRL. Nехovin», задействован в первичную обработку винограда. Виноматериал экспортируется в Румынию и в Россию.

Сельскохозяйственная натуральная продукция выращивается только для нужд селян.

ГАСТРОНОМИЧЕСКАЯ СПЕЦИФИКА МЕСТНОСТИ

В селе готовят блюда:

Сало по особенному рецепту, пампушки с чесноком, украинский борщ, холодец, украинские вареники с картошкой и капустой, Кутья.

ПРЕДПРИЯТИЯ ОБЩЕСТВЕННОГО ПИТАНИЯ Нет.

ЗОНЫ ДЛЯ СПОРТИВНОГО ОТДЫХА

Стадион есть, но он не обустроен.

ЗОНЫ ДЛЯ ЭКСТРЕМАЛЬНОГО ТУРИЗМА

Не имеются.

ТУРИСТИЧЕСКИЕ МАРШРУТЫ

Не имеются.

ИНТЕРЕСНЫЕ СОБЫТИЯ, ФЕСТИВАЛИ, УНИКАЛЬНЫЕ МЕРОПРИЯТИЯ

Село имеет прекрасный дом культуры:



ТУРИСТИЧЕСКИЕ АГЕНТСТВА

нет

НАРОДНЫЕ УМЕЛЬЦЫ,
МАСТЕРА, РЕМЕСЛЕННИКИ:

нет

КОЛИЧЕСТВО ТУРИСТОВ,

ПОСЕЩАЮЩИХ

ГОРОД/СЕЛО ЕЖЕГОДНО:

Нет данных

Феропонтьевка празднует Храм села 9 Октября. В этот день организуются спортивные конкурсы, конкурсы рисунков) подворья гагаузское, цыганское, украинское – подушки, ковру, еда.

День защиты детей – 1 июня (приглашаются клоуны, продается вата, мороженое).

ФЛАГ, ГЕРБ И ГИМН

Нет.

ОЦИФРОВАННЫЕ РЕСУРСЫ

Нет



ТУРИСТИЧЕСКИЕ РЕСУРСЫ
СЕЛО ЧОК-МАЙДАН

Село Чок-Майдан образовалось в 1806 году. Современное название села - Чок-Майдан, но известно и другое - Карлык, сохранившееся по сей день. В толковании названия обоих находим слово «много»: Карлык ,в переводе с гагаузского, много снега. Чок-Майдан - много простора.

Село Чок-Майдан находится на высоте 226 метров над уровнем моря, это самая высокая точка на юге Республики Молдова.

Село расположено продольно, с севера на юг, на холмах, посередине пересекается большим оврагом, который делит село на южную и северную часть.

Село расположено на расстоянии 18 км от муниципия Комрат и 120 км от муниципия Кишинэу. Площадь занимаемых земель 76,4км². Численность населения, согласно данным на 2017 год – 3870 человек.

В селе построена Свято Вознесенская церковь, её возводили с 1845 по 1861 гг. на средства самих чок-майданцев. Церковь однопрестольная, с колокольной.

Главное богатство села - это люди, разные по национальности. В селе проживают в основном гагаузы (94,5%), а также молдаване, болгары, украинцы, ромы.

В селе функционируют лицей, гимназия, детский сад, Дом Культуры, Почтовое отделение, Газовое хозяйство, АТС, Центр Здоровья, пункт Скорой помощи, семь сельскохозяйственных предприятий, пять перерабатывающих, в том числе винзавод, мельница и три маслобойки, а также 16 торговых объектов.

Село Чок-Майдан - это самая высокая точка на юге республики Молдова.

Информация, включенная в данный профиль, предоставлена примэрией села.

Природные рекреационные ресурсы

Инфраструктура доступа

К озерам и к лесу села Чок-Майдан ведут грунтовые дороги.

Зоны для охоты и рыболовства при данных объектах не имеются.

Имеется охотничий дом на территории леса, который предоставляется охотникам бесплатно.

Есть общество охотников и рыболовов.

ОЗЕРА

На территории села имеется 4 озера. Озеро Летнее, площадью 11,24 га, озеро Комратское (половина принадлежит Комрату около 30 га и половина Чок-Майдану около 30 га) Эти два озера находятся в аренде, разводится рыба. Еще имеются мелкие озера 11 га и 3 га.

РЕКИ

На территории села текут речки Кагарлык и Лунгуца (периодически пересыхают). Маленькие, туристического интереса не представляют

МИНЕРАЛЬНЫЕ ИСТОЧНИКИ

Отсутствуют.

ЛЕС

На территории села имеется лес площадью 670 га, принадлежащий ГП АО «Moldsilva». За селом закреплены плюс к указанным 124 га леса.

ЛЕСОПОЛОСА

Имеются 128 га лесополосы. Имелась березовая роща, ореховая роща. Были скамейки, места для отдыха, все в разрушенном, запущенном состоянии.

ХОЛМЫ

Село находится на холме 226 м над уровнем моря. Самая высокая точка на юге РМ.

ОВРАГИ

Имеются. Центральный овраг делит село на южную и северную часть.

ЗАКАЗНИКИ

Нет.

ОХРАНЯЕМЫЕ ТЕРРИТОРИИ

Не имеются.

ЛЕЧЕБНО-ОЗДОРОВИТЕЛЬНЫЕ ОБЪЕКТЫ

Есть центр здоровья с дневным стационаром. Реабилитационный центр для детей.

РЕДКИЕ ЖИВОТНЫЕ, ПТИЦЫ, РАСТЕНИЯ

В прилегающих лесах водятся кабаны, косули, волки, лисы, зайцы, куропатки, фазаны и другие виды. На некоторые виды в определенный сезон разрешена охота. Растительность в целом характерна для южного региона Республики Молдова.

Антропологические, культурно исторические ресурсы

ДРЕВНИЕ РУИНЫ ПОСЕЛЕНИЙ (СТОЯНКИ), СООРУЖЕНИЯ, КАПИЩА, РОДНИКИ И Т.П.

Интерес могут представлять 3 древних полуразрушенных кургана. Планируются раскопки. Археолог С. Огульников на основании сделанных им находок, утверждает, что возле Летнего озера было древнее поселение.



МОНУМЕНТЫ, ПАМЯТНИКИ, АРТ-ОБЪЕКТЫ И Т.П.

Исторический памятник – Свято Вознесенская церковь. Её возводили с 1845г. по 1861г. Церковь однопрестольная, с колокольной. В селе имеются старинные дома, которые дают представления о том, как жили люди в этой местности раньше. Музея в селе нет, однако есть предпосылки для его открытия. Жительница села - Домна Акбаш собрала архив и относительно богатую частную коллекцию - около 1000 экспонатов предметов труда, быта, народного творчества, костюмов, фотографий, свидетельств и прочее. Коллекция представлена в комнате дома. Женщина имеет информацию о селе, о зданиях, событиях и имеет желание работать гидом. Дом культуры требует ремонта. Уникальных строений нет

ИНТЕРЕСНАЯ ИСТОРИЯ (ЛЕГЕНДА) О МЕСТАХ, СОБЫТИЯХ ИЛИ О РАЗВИТИИ/ЛЮДЯХ СЕЛА ИЛИ ГОРОДА

По дороге в Комрат есть место, называется «Забирающее душу - Дзянал». С местом связано много историй и переживаний. По словам местных жителей, на этом участке, в старину, часто нападали разбойники и происходили необъяснимые ситуации, видения, которые связывают с нечистой силой.

Во времена турецких войн там была битва с большим количеством людских потерь. До сих пор жители говорят, что в том месте плохая энергетика и часто случаются серьезные аварии.



Этнокультурные ресурсы и туристическая бизнес-среда

ТУРИСТИЧЕСКИЕ ХОЗЯЙСТВА

Нет организованных туристических хозяйств.

ФЕРМЕРСКИЕ ХОЗЯЙСТВА, ПРОИЗВОДЯЩИЕ УНИКАЛЬНУЮ ДЛЯ РЕГИОНА ПРОДУКЦИЮ

В с. Чок-Майдан хозяйства производят подсолнух, зерновые, бахчевые, фрукты (персики, яблоки, миндаль, сливы). Жители села, Ямбогло Петр и Анна, выращивают сад, включающий редкие виды растений. По оценкам жителей сад потенциально интересен для туризма.

ГАСТРОНОМИЧЕСКАЯ СПЕЦИФИКА МЕСТНОСТИ

Особенной специфики не наблюдается.

Традиционная гагаузская кухня.

ЗОНЫ ДЛЯ СПОРТИВНОГО ОТДЫХА

Имеется спортивная площадка в центре села с тренажерами. Есть школьная площадка.



ЗОНЫ ДЛЯ ЭКСТРЕМАЛЬНОГО ТУРИЗМА

На данный момент – нет.

ТУРИСТИЧЕСКИЕ МАРШРУТЫ

Нет.

ИНТЕРЕСНЫЕ СОБЫТИЯ, ФЕСТИВАЛИ, УНИКАЛЬНЫЕ МЕРОПРИЯТИЯ

День храма села - Вознесение празднуется с размахом, приезжает много гостей.

ТУРИСТИЧЕСКИЕ АГЕНТСТВА -Нет

НАРОДНЫЕ УМЕЛЬЦЫ, МАСТЕРА, РЕМЕСЛЕННИКИ

Есть умельцы, которые плетут бисером, создают картины из бисера, плетут из прессованной бумаги, вышивают.



Имеет место ковроткачество. Есть действующая ткачиха Лунгу Елена с настоящим старинным станком. Всего в селе примерно 10 умельцев

КОЛИЧЕСТВО ТУРИСТОВ ПОСЕЩАЮЩИХ ГОРОД /СЕЛО ЕЖЕГОДНО:

В среднем 4-5 туристов в год



ТУРИСТИЧЕСКИЕ РЕСУРСЫ
ГОРОД ЧАДЫР-ЛУНГА

Чадыр-Лунга (молд. Ceadîr-Lunga, гаг. Çadır-Lunga)– муниципий и город на юге Молдавии, расположен на реке Лунга. Второй по величине населённый пункт в Гагаузской автономии. Количество жителей составляет 19332 человека (по состоянию на 01 января 2018г.), в основном гагаузы – 14651 чел.; также проживают русские – 1039 чел., болгары – 1748 чел., молдаване – 781 чел., украинцы – 725 чел., и другие национальности – 388 чел.

Город был основан в 1812 году переселенцами. Согласно болгарским источникам основан город в 1812 году переселенцами из города Хаджиоглу-Пазарджик (Толбухин в советские времена, ныне город Добрич). Переселилась 181семья, 1154 человек. Итак, Чадыр-Лунга была основана в результате двух типов переселения: первое - извне, из Добруджи и второе, которое происходило уже внутри Буджака более ранними переселенцами.

Территория города составляет 96,1 кв.км.

В городе находится железнодорожная станция, аэропорт (не действующий), автостанция.

В 1958 году Чадыр-Лунга преобразована в город районного подчинения, объединив два села Чадыр-Лунга и Тришполи известного еще с 1541 года. У городов, как мы знаем, не только статус иной, но и возможности другие. Именно с этого момента в Чадыр-Лунге стала бурно развиваться промышленность, город разрастался вширь и ввысь, благоустраивался.

3 ноября 2016 года парламент принял в окончательном чтении законопроект, предусматривающий присуждение статуса муниципия Чадыр-Лунга.

13 апреля 2017 года в Чадыр-Лунге состоялось торжественное собрание по случаю придания населенному пункту статуса муниципия. Закон, принятый парламентом страны в ноябре 2016 года, вступил в силу 14 апреля.

Информация, включенная в данный профиль была представлена примэрией города.

Природные рекреационные ресурсы

ОЗЕРА

Всего 6 озер.

Два озера Кировских. Имеется территория для рыболовства и зона для отдыха. Первое площадью 22,6171 га, а второе - 3,9417 га. Озеро Санаторское расположено рядом с санаторием. Площадь 21,1413 га.

Два озера запруды. Первое площадью 14,2817 га, а второе – 7,0989 га.

Озеро Альманджик площадью 4,45 га.

РЕКИ

Река Лунга с притоком Стратан. Русло протекает по центру города. Протяженность по территории города около 8 км.

МИНЕРАЛЬНЫЕ ИСТОЧНИКИ

Нет.

ЛЕС

Вокруг города имеются лесные насаждения, но особо следует выделить лесной массив – сосновый бор.

ЛЕСОПОЛОСА

Сельскохозяйственные угодья разделены лесополосами.

Инфраструктура доступа

ПОДЪЕЗДНЫЕ ПУТИ К СУЩЕСТВУЮЩИМ ОБЪЕКТАМ.

Ко всем озерам имеются грунтовые дороги

К санаторию ведет дорога с асфальтным покрытием, а к лагерю отдыха грунтовая дорога.

ЗОНЫ ДЛЯ ОХОТЫ И РЫБОЛОВСТВА ПРИ ДАННЫХ ОБЪЕКТАХ

Есть территории для охоты.

Есть 2 бригады из числа жителей города.

ЗОНЫ ДЛЯ ОТДЫХА ПРИ ДАННЫХ ОБЪЕКТАХ.

Зон отдыха нет.

ХОЛМЫ

Город расположен на холмах.

ОВРАГИ

За пределами городской черты имеются овраги.

ЗАКАЗНИКИ

Нет.

ОХРАНЯЕМЫЕ ТЕРРИТОРИИ

Нет.

ЛЕЧЕБНО-ОЗДОРОВИТЕЛЬНЫЕ ОБЪЕКТЫ

Есть санаторий на 120 мест, из которых 80 мест распределяются через Министерство здравоохранения Молдовы, а 40 мест зарезервированы для пациентов, которые самостоятельно оплачивают свое пребывание.

Детский лагерь отдыха «Достлук» на 80 мест, который в настоящее время не функционирует. Требуется капитальный ремонт.

РЕДКИЕ ЖИВОТНЫЕ, ПТИЦЫ, РАСТЕНИЯ И ПРОЧЕЕ СПОСОБНЫЕ ВЫЗВАТЬ ТУРИСТИЧЕСКИЙ ИНТЕРЕС

В центре города есть старое дерево Вяз, было 4 дерева, но осталось 1. Оно было посажено в конце XIX века (по словам старожилы города). Дерево было посажено рядом с церковью, которая была разрушена в период Второй мировой войны.

Фауна представлена традиционными животными, птицами, пресмыкающимися и насекомыми, характерными для Буджакской степи. В окрестностях города можно встретить: косуль, лис, диких кабанов, камышового и лесного кота, зайцев, ласок, хорьков, барсуков, ежей, а также птиц: степной орел, сокол, сов, филинов, ястребов.

Антропологические, культурно исторические ресурсы

ДРЕВНИЕ РУИНЫ ПОСЕЛЕНИЙ (СТОЯНКИ), СООРУЖЕНИЯ, КАПИЩА, РОДНИКИ И ДРУГИЕ ИСТОРИЧЕСКИЕ СТРОЕНИЯ

В бывшем жилом доме купца Стефана Стойковича, где располагался кафетерий Балканы и жилой дом в настоящее время разместился городской музей. Был построен в 1920 году. Позже в данном доме располагалось местное НКВД, где проводились допросы задержанных.



Фото с архивов музея

В городе имеется старое еврейское кладбище, благоустроенное.

ЦЕРКВИ, ХРАМЫ, МОНАСТЫРИ

Свято-Дмитриевский монастырь – женский монастырь. Живописное место с обустроенной дорогой и парковкой.



Храм Казанской Иконы Божьей Матери (рядом с примэрией).



В районе третьей школы расположена Церковь Крещения Господня.



В городе есть часовня Святого Пантелеймона (на территории районной больницы). Имеется приспособленная для ведения службы Церковь зарубежной православной церкви.

Молитвенный дом евангельских христиан-баптистов с 1927г.

МОНУМЕНТЫ, ПАМЯТНИКИ, АРТ-ОБЪЕКТЫ (УНИКАЛЬНЫЕ АРХИТЕКТУРНЫЕ СТРОЕНИЯ, И Т.П.)



Самым значительным скульптурным памятником является памятник протоиерею Михаилу Чакиру, гагаузскому просветителю.

Памятник установлен в 1991 году перед зданием Национального Гагаузского театра им. М.Чакира.:

В центральном парке находится скульптурная композиция, посвященная воинам-освободителям города от фашистских захватчиков. Там же установлен памятник гагаузам, погибшим в Первой мировой войне.

Памятник М. Чакиру

В городе установлен памятник воинам Советской армии, принимавшим участие в афганских событиях.

В парках города также установлены памятники:

- участникам ликвидации последствий Чернобыльской АЭС;
- памятник Матери и младенцу;
- крест-памятник на могиле основателя Чадыр-Лунги Захария Чакир (переулок Школьный).

ПОДЪЕЗДНЫЕ ПУТИ К
СУЩЕСТВУЮЩИМ ОБЪЕКТАМ:
Имеются подъездные пути, но
отдельные дороги требуют
капитального ремонта.

На въезде в город Чадыр-Лунга установлена стела.

Вся территория города испещрена катакомбами, но они не исследованы и не готовы к приему туристов.

На старой площади установлен памятник В. И. Ленину.



МУЗЕИ

Городской музей был создан в 1969 году. В историко-этнографическом музее около 9 тысяч экспонатов.



ИНТЕРЕСНАЯ ИСТОРИЯ (ЛЕГЕНДА) О МЕСТАХ, СОБЫТИЯХ ИЛИ О РАЗВИТИИ/ЛЮДЯХ СЕЛА ИЛИ ГОРОДА

История города богата историческими событиями, происходившими в период присоединения Бессарабии к Российской империи. «Чадыр» в переводе с гагаузского означает шатер, а «Лунга» слово молдавского происхождения – это название небольшой речушки. А вместе получается довольно поэтическое название «шатер на реке Лунга».

Из деловых людей прошлого, оставивших наиболее прочную память о себе и своих делах, больше всего известен Савелий Кусурсуз, или Хаджи Савка по уличному прозвищу. Его и при жизни (более 60 лет назад) и сейчас считают одним из самых крепких хозяев Чадыр-Лунги того времени, который и сам умел дело делать, и другим помогал. Он был владельцем самой крупной по тем временам мельницы в округе. Первый

предприниматель Хаджи Савка жил в начале XX века. В Швейцарии купил немецкое мельничное оборудование для собственного производства. Имел сеть мельниц в ряде населенных пунктов (Тараклия, Новоивановка, Кортен и др.). В Чадыр-Лунге старое здание мельницы не сохранилось. Данная мельница работала до 80-х годов XX века.

История города: Домик у переезда.

Этот небольшой розовый домик знаком каждому, кто хоть раз бывал в Чадыр-Лунге: в самом центре города, недалеко от центрального железнодорожного переезда стоит безмолвный свидетель времени. На его веку – события двух революций, гражданской, первой и второй мировых войн и еще много других событий. Перерисовывались границы на исторической и географической картах мира, менялись сферы влияния разных государств, а домик у переезда стоял и до сих пор стоит. И, кажется, Чадыр-Лунга уже никогда не будет прежней, если этот домик вдруг однажды перестанет существовать.

Из истории ж/д.

К строительству местной железной дороги приступили в период русско-турецкой войны 1877-1878 годов, когда Бессарабия находилась под управлением царской России. В транспортном отношении Россия была не готова к этой войне, и ей пришлось срочно строить новую линию от Бендер к Рени (город районного значения в Одесской области Украины) и далее к городу Галац (город и порт на востоке Румынии, в устье Дуная). В начале войны император Александр II признал строительство этой дороги «не терпящей малейшего отлагательства». Работы велись в таком поспешном режиме, что уже через 3 месяца и 12 дней движение было открыто, и 7 ноября 1877 по ней прошел первый поезд, путь следования которого лежал как раз по железнодорожным путям, проходящим через Чадыр-Лунгу.

В период русских революций железнодорожники были пионерами революционного движения в крае. В годы румынского правления объемы перевозок резко сократились, станции были расформированы, работники массово уволены. Антирумынские настроения железнодорожников не давали покоя властям, и даже систематические репрессии и гонения не давали результатов. Станция Чадыр-Лунга практически перестала существовать, а некоторые участки пути были даже разобраны диверсантами. Великая Отечественная война для жителей города началась со зловещего гула самолетов, летящих на восток, и страшного зарева горящей станции Бессарабская (Басарабьяска), которая в числе станций Табаки (село, относится к Болградскому району Одесской области Украины) и Рени подверглись жестоким бомбовым ударам с воздуха. Движение поездов в юго-западном направлении Бендерской дороги было прервано на долгие четыре года, и лишь в 1944 году началось постепенное восстановление путей. Для этих целей на ежедневные восстановительные работы направлялось до 500 колхозников.

Станция Чадыр-Лунга стала свидетельницей страшных событий голодомора 1946-1947 годов. Здесь, под открытым небом, на виду у обезумевших от голода людей, гнило зерно, которое отбирали из личных хозяйств крестьян в счет гос.поставок. Вывезти его по каким-то причинам не могли, но и людям не раздавали.

В июне 1958 года села Чадыр и Тришполи (Тирасполь), разделенные железной дорогой, как своеобразной границей, были объединены в один населенный пункт районного

подчинения – Чадыр-Лунга. Наличие железной дороги и станции обеспечило успешное развитие народного хозяйства; город стал вторым по величине и экономической значимости на юге Молдавии.

Большинство этих важных исторических событий происходило «на глазах» розового домика. По информации инженера по текущему содержанию пути (Басарабьяска) Юлии Чеботарь, у известного нам строения есть официальное название, внесенное в реестр технических сооружений железной дороги: это дом путевого обходчика, находящийся на охраняемом железнодорожном переезде. Он был построен в 1904 году. По техническим параметрам, его привязка – 173-й километр (+0,67 метров) дороги Абаклия-Рени, перегон Чадыр-Лунга – Кирютня. Дом находится на балансе ГП «Железная дорога Молдовы». Это все, что о нем известно. К сожалению, никаких других документальных источников, исторических данных или справок относительно этого домика не удалось найти ни в местном историко-этнографическом музее, ни в районном архиве. Восполнить этот пробел помогли старожилы, которые еще помнят события давно минувших дней. Вот что рассказал житель Чадыр-Лунги, Илья Петрович Кулев, детство и юношество которого прошло в непосредственной близости от знаменитого домика.

«В этом доме всегда жили путейщики со своими семьями. А построить такой дом было просто необходимо, поскольку кто-то должен был следить за дорогой, регулировать движение транспорта и людей, когда шли поезда. Нередко бывали несчастные случаи, когда под колесами поезда гибли люди и животные в подводах. А вы знаете, что до советской власти здесь стояли ручные шлагбаумы и только со временем появились механизированные, — рассказывает Илья Петрович. «Я уже человек в возрасте, точно не могу вспомнить всех имен и фамилий, но попробую. Помню, что самым первым будочником работал житель Чадыр-Лунги Михаил Родионов, которого называли будочник Миша. Его сын, кстати, был летчиком-испытателем и погиб во время испытаний.

После Родионова в доме жила семья будочника Харлампия из Комрата. Это было примерно в 1938-1939 годах. Сам он, помимо своих непосредственных обязанностей, выращивал скот, а жена его была вязальщицей, вязала носки, минтанки, кофты; иногда продавала молоко. Когда поступал сигнал со станции, хозяин бросал все свои дела и выбегал на платформу с сигнальным флажком. Я это прекрасно помню, потому что жил рядом. Между прочим, в те времена у железной дороги не было этой маленькой будки, в которой сейчас дежурят железнодорожники. С вокзала звонок поступал непосредственно в дом путевого обходчика.

К железной дороге категорически запрещалось приближаться, когда шел поезд. Но мне однажды захотелось понять, что испытывает человек, находясь рядом с проезжающим составом. Я подошел настолько близко, насколько только мог, и успел разглядеть, как по ту сторону поезда стоит жена обходчика с флажком в руке. Ощущения, конечно, были потрясающие – и страх, и кураж одновременно, но, когда поезд пронесся, я даже не заметил, как эта женщина успела перейти «железку» и оказаться у меня за спиной. Зато я надолго запомнил ощущения от толстого флажштока, которым она саданула меня по спине. С тех пор я больше к рельсам во время движения поездов не приближался (смеется).

Когда пришла румынская власть, порядки изменились: румыны не разрешали никому пользоваться отчужденными землями, прилегающими к путям, и поставили там служить своего будочника, из румын. Так, с 1941 по 1945 годы в домике жила семья путейщика по фамилии Ланча (имени тоже, к сожалению, не помню), у него было 10 детей (с ними вместе я ходил в первый класс румынской школы). Ланча был очень строгим человеком и очень ответственно исполнял свои обязанности. На расстоянии 25 метров слева и справа от железнодорожных путей никто не имел права пасти скот, он всех отгонял и никому не делал поблажек. Распоряжаться этими землями мог только будочник. Здесь он мог вести свое хозяйство, пасти скот, косить траву на зиму, чтобы содержать своих бычков, коров, овец.

После румын пришла советская власть, снова пришлось менять будочников, потому что объект все-таки стратегический, нужны были свои, надежные люди. В 1945 году будочник Ланча вместе со своей семьей переехал обратно в Румынию, а на его место новая власть подыскала хорошего кандидата, который не имел собственного дома, но имел большую семью. Человек был ответственный, по фамилии Колтуклу, по прозвищу Ёщмерь, имени точно не помню. Примерно в 50-е годы он там работал и довольно долго жил, ухаживал за этим домом, вел хозяйство, животных разводил, следил за железной дорогой.

Уже позже появилась маленькая будка, которая стоит там и сейчас рядом с путями. Дело в том, что руководство железной дороги решило, что это не дело – чтобы путейщик выходил из дому махать флажком. Знаете, как бывало? Будочники часто задерживались и опаздывали, из-за этого происходило немало несчастных случаев. Один я до сих пор помню: человек ехал на подводе, замешкался на переезде, и подъехавший поезд зацепил телегу, от нее остались одни щепки. Естественно, что и человек, и лошади погибли. Когда появилась маленькая будка, все сразу наладилось: путейщики начали работать оперативно и своевременно, принимая и проводя поезд. Такая система существует и по сей день».

По рассказам горожан, в постперестроечное время в розовом доме долгое время жила и работала женщина (имени точно никто назвать не может), которая относилась к своей работе с присущей женщине домовитостью: облагородила территорию вокруг домика, высадила цветы, которые зацветали в разное время, с весны по осень. Там всегда было красиво. Она также ухаживала за садом: на территории двора росли яблоки, груши, орешник, сливы, во дворе был большой малинник. Потом женщина умерла, и в доме остался жить ее сын.

Когда-то дом путевого обходчика был обнесен полуразрушенным деревянным забором. Но, поскольку объект находится в самом центре города, а здесь часто бывают разные гости и официальные делегации, а по самой железной дороге периодически проезжает с инспекцией сам министр путевого сообщения, руководство приняло решение заменить ветхий забор на добротную железную ограду, которая стоит там до сих пор.

К сожалению, за некогда добротной оградой (которая уже тоже нуждается в косметическом ремонте) сегодня царит запустение, хотя плотная густая зелень придает этому участку в самом центре города некоторый шарм. С разрешения одного из путейщиков нам с моими друзьями Константином Кеелешем и Федором Дулогло удалось

попасть на территорию двора. И если снаружи композиция напоминает маленькую усадьбу, окруженную садом, то за забором картина удручающая: трава в половину человеческого роста, перекошенные окна, многие из которых затянута толстой полиэтиленовой пленкой, поскольку стекла давно отсутствуют. Деревья нуждаются в уходе, малинник хаотично разросся, а местами даже высох, от бывших цветочных клумб не осталось и следа. В нескольких местах по стенам идет глубокая трещина. Особенно страшно выглядит подвал, вход в который частично обвалился и теперь зияет дырой. Говорят, во время одного из ураганов была сильно повреждена крыша, и дом некоторое время протекал. Потом кровлю вроде отремонтировали.

Впрочем, такое запустение не мешает дому путевого обходчика оставаться узнаваемым и любимым городским объектом, который, в силу возраста, можно запросто причислить к памятникам архитектуры: шутка ли, строительству уже 114 лет! Построен он, скорее всего, в стиле немецкой архитектуры, структура которого проста и лаконична. Никаких излишеств, никаких непрактичных и экономически неоправданных украшений и элементов. Своими простыми формами он привлекает внимание не только рядовых горожан, но и людей искусства. Так, в 2015 году наш знаменитый художник Федор Дулогло увековечил дом в своем этюде «Домик у переезда».

Наталья Чеботарь, Источник: газета "Знамя".

Чадыр-Лунга является родиной ряда выдающихся деятелей науки и культуры. Кроме М. Чакира, здесь родились известный тюрколог и гагаузовед, профессор Бухарестского университета Михаил Петрович Губоглу (1911-1989), его племянник- доктор исторических наук, заместитель директора Института этнологии Российской Академии наук (Москва) Михаил Николаевич Губогло (родился в 1938). Многие выходцы из Чадыр-Лунги стали профессорами кишиневских и других вузов, научными сотрудниками АН РМ. Среди них Квилинкова(Касым) Е.

Этнокультурные ресурсы и туристическая бизнес-среда

ТУРИСТИЧЕСКИЕ ХОЗЯЙСТВА

Коневодческая ферма «At Prolin».

ФЕРМЕРСКИЕ ХОЗЯЙСТВА, ПРОИЗВОДЯЩИЕ ЭКОЛОГИЧЕСКИ ЧИСТУЮ ПРОДУКЦИЮ ИЛИ УНИКАЛЬНУЮ ДЛЯ РЕГИОНА ПРОДУКЦИЮ

На территории города достаточно большое количество людей производят домашние вина, занимаются овцеводством и пчеловодством.

В городе налажено производство органического масла из виноградной косточки холодного и горячего выжима, а также виноградной муки, которая потребляется как пищевая добавка. Это направление развивает компания S.R.L. «Azamet-group». В последние годы компания расширила линейку производства и стала производить натуральные масла: из грецкого ореха, из семян конопли, из семян тыквы под торговой маркой «Bioteca».



продукты Биотека

ГАСТРОНОМИЧЕСКАЯ СПЕЦИФИКА МЕСТНОСТИ

Блюда традиционной гагаузской кухни.

ПРЕДПРИЯТИЯ ОБЩЕСТВЕННОГО ПИТАНИЯ

Рестораны: «Козерог», «Элит».

Культурно-развлекательный комплекс «Рандеву», кафе «Домашняя кухня», столовая «Буджак».

Спортивно-оздоровительный комплекс с рестораном и гостиницей «Рио».

ЗОНЫ ДЛЯ СПОРТИВНОГО ОТДЫХА

Стадион 1500 посадочных мест.

Спортивно-оздоровительный комплекс «Рио» с бассейном.

В Доме творчества расположен Шахматный клуб.

3 мини-футбольных поля.

В городе базируются футбольный клуб «Саксан», автомобильный спорт-клуб "Автокоррида" с действующим автодромом, на котором проводятся Чемпионаты Молдовы по автокроссу.

ЗОНЫ ДЛЯ ЭКСТРЕМАЛЬНОГО ТУРИЗМА

Экстремальных зон для туризма нет, но в городе есть специально организованная территория для проведения соревнований по автокроссу.

ТУРИСТИЧЕСКИЕ МАРШРУТЫ

Туристический маршрут № 3, согласно разработанного Главным управлением культуры и туризма Гагаузии.

ИНТЕРЕСНЫЕ СОБЫТИЯ, ФЕСТИВАЛИ, УНИКАЛЬНЫЕ МЕРОПРИЯТИЯ

Национальный праздник – Хедерлез проводится 6 мая. Уже 27 лет проводятся конноспортивные соревнования.

В Чадыр-Лунге расположен единственный в республике конезавод по разведению орловских рысаков «At Prolin», а также единственный в Молдавии ипподром.



конезавод «At Prolin»



директор конезавода рисует коней

Каждый год 6 мая в Национальный день Св. Георгия «Хедерлез» проводятся скачки и показательные заезды. С 1997 года в городе на базе ипподрома ГП «Ат-Пролин» проводятся конные состязания «Altin At» («Золотой конь»).



Отмечаемые праздники:

- Храм города – 7 ноября.
- 9 июня – день города.
- Фестиваль гагаузской песни «Гагауз тюркюсю» в августе месяце.
- 8 ноября ежегодно проводится Региональная животноводческая выставка-ярмарка.
- Ежегодно проводят региональный конкурс «Алтын Фычы» - конкурс домашнего вина.
- В здании библиотеки периодически проводятся выставки художников.
- На день города и в начале весны проходит выставка производителей «Мэрцишор».
- В апреле (26-27 апреля) Чакировские чтения – научная конференция.
- Гагаузские колядки на 6 января.
- Международный театральный фестиваль «Свободная сцена» в мае месяце. Проводится с 2016 года.

КОЛИЧЕСТВО ТУРИСТОВ, ПОСЕЩАЮЩИХ ГОРОД/СЕЛО ЕЖЕГОДНО:

Ежегодно около 10 тысяч туристов посещают город. Но с ночевкой небольшое количество останавливаются в гостиницах города. Туристическое агентство «Пилигрим» организует приезд групп туристов из Кишинева.

ФЛАГ, ГЕРБ И ГИМН

Герб есть.

Флага и гимна нет.

Есть песня о Чадыр-Лунге (Benim Çadırım)
(Кулев Михаил.)

ОЦИФРОВАННЫЕ РЕСУРСЫ

Есть сайт города. Видеоролик о городе Чадыр-Лунга. Имеются оцифрованные документы в музее города. В дальнейшем они располагаются на сайте города.

ТУРИСТИЧЕСКИЕ АГЕНТСТВА

Работают два филиала туристических агентств «Дамла тур», «SAN AIR»

НАРОДНЫЕ УМЕЛЬЦЫ, МАСТЕРА, РЕМЕСЛЕННИКИ

Ассоциация народных мастеров Гагаузии

- Кройтор Николай.

Обработка дерева – Кройтор Николай.

Изделия по ковке – Думиника Иван.

Изготовление гобеленов –Петр Новаков.



ТУРИСТИЧЕСКИЕ РЕСУРСЫ

СЕЛО БАУРЧИ

Село Баурчи образовалось в 1812 г. в долине реки Лунгуца. Расположено в южной части АТО Гагаузия, в 30 км от столицы автономии – муниципия Комрат, в 6 км к востоку от села Конгаз и в 12 километрах к западу от муниципия Чадыр-Лунга.

Площадь села составляет 76,6 кв.км., численность населения - 8211 человек, из которых более 90% гагаузы.

Название «Баурчи» сохранилось от названия бывшего на этом месте татарского селения. В переводе с татарского слово означает «богатый, счастливый». Из истории известно, что на территории села долгое время проживали небольшие племена татар -- ногайцев, которые вели кочевой образ жизни и жили в кишлаках, занимаясь скотоводством.

Первопоселенцы гагаузы прибыли в с. Баурчи в количестве 57 человек. Постепенно численность населения в селе росла. К 1844 г. в селе было уже 149 домов, в которых проживало 166 семей. Площадь земли, находящаяся в пользовании сельчан, составляла 6420 десятин. К этому времени была построена деревянная церковь.

По окончании русско - турецкой войны 1806-1812 гг., согласно условиям перемирия, с.Баурчи было отнесено к Будтакскому округу.

Одним из исторических событий для села является строительство Свято-Николаевской церкви.

Есть сведения, что некоторые жители села участвовали в русско-японской войне, служили в Красной армии, защищали Родину в Великой Отечественной войне.

В селе функционируют лицей, гимназия, детский сад, Дом Культуры, Почтовое отделение, Газовое хозяйство, АТС, Центр Здоровья, три сельскохозяйственных предприятия, 23 мелких крестьянско-фермерских хозяйств, 1 мельница и 2 маслобойки, 1 пекарня, а также 29 торговых объектов.

Информация, включенная в данный профиль, предоставлена примэрией села.

Природные рекреационные ресурсы

Инфраструктура доступа

ПОДЪЕЗДНЫЕ ПУТИ К
СУЩЕСТВУЮЩИМ
ОБЪЕКТАМ.

К прудам ведут
грунтовые дороги.

К лесу ведет грунтовая
дорога.

ЗОНЫ ДЛЯ ОХОТЫ И
РЫБОЛОВСТВА ПРИ
ДАННЫХ ОБЪЕКТАХ
Не имеются

ЗОНЫ ДЛЯ ОТДЫХА ПРИ
ДАННЫХ ОБЪЕКТАХ.
Не имеются

ОЗЕРА

На территории села имеются 5 прудов, из которых 4 сдаются в аренду и разводится рыба, разрешена рыбная ловля. Их площадь составляет 9, 4, 5, 5 и 3 га.

РЕКИ

На территории села течет речка, есть родник. Речка маленькая, туристского интереса не представляет

МИНЕРАЛЬНЫЕ ИСТОЧНИКИ

Не имеются

ЛЕС

На территории села имеется лес площадью 60 га. Включает дубовую рощу 5-6 га. Эти леса принадлежат АО «Moldsilva».

ЛЕСОПОЛОСЫ

Селу принадлежит 40 га лесополосы.

ХОЛМЫ

В целом ландшафт села можно описать как холмистый.

ОВРАГИ

Интерес представляет овраг «Чифыт Кулаа». Он представляет собой урочище, окруженное холмами со всех сторон.

ЗАКАЗНИКИ

Не имеются.

ОХРАНЯЕМЫЕ ТЕРРИТОРИИ

Не имеются.

ЛЕЧЕБНО-ОЗДОРОВИТЕЛЬНЫЕ ОБЪЕКТЫ

Есть центр здоровья с дневным стационаром.

РЕДКИЕ ЖИВОТНЫЕ, ПТИЦЫ, РАСТЕНИЯ

В лесу и в степной зоне водятся кабаны, косули, лисы, зайцы, куропатки, фазаны и другие представители фауны.



Травы Буджакской степи

Антропологические, культурно исторические ресурсы



ДРЕВНИЕ РУИНЫ ПОСЕЛЕНИЙ (СТОЯНКИ), СООРУЖЕНИЯ, КАПИЩА, РОДНИКИ И Т.П.

В селе имеются довольно старые дома, строительство которых относится к 40-50 годам прошлого века.

Есть ветряная мельница, основанная в начале XX века. Она требует реконструкции, так как лишена лопастей. К мельнице есть подъездная дорога.

*Ветряная мельница с. Баурчи,
основанная в начале XX века*

МОНУМЕНТЫ, ПАМЯТНИКИ, АРТ-ОБЪЕКТЫ И Т.П.

Исторический памятник – Свято-Николаевская церковь.

В селе есть памятники воинам-интернационалистам, Ленину, Воинам освободителям ВОВ.

Музея в селе нет.



культуры проводится ремонт.

В
доме



Дом Культуры и памятник Ленину

Свято-Николаевская церковь

**ИНТЕРЕСНЫЕ ИСТОРИИ (ЛЕГЕНДЫ) О МЕСТАХ, СОБЫТИЯХ ИЛИ О
РАЗВИТИИ/ЛЮДЯХ СЕЛА ИЛИ ГОРОДА**

Писатель К.Курдогло является жителем села Баурчи.

Этнокультурные ресурсы и туристическая бизнес-среда

ТУРИСТИЧЕСКИЕ ХОЗЯЙСТВА

В селе функционирует Евангелистско-баптисткий детский лагерь отдыха на южной стороне села, рассчитанный на 100 детей.

Есть опыт приема религиозных туристов, примерно 10 чел. в год в частных домах. Приезжие останавливаются в Чадыр-Лунге и Конгазе.

В дом Екюцу приезжают на экскурсию в год порядка 10 человек

ФЕРМЕРСКИЕ ХОЗЯЙСТВА, ПРОИЗВОДЯЩИЕ УНИКАЛЬНУЮ ДЛЯ РЕГИОНА ПРОДУКЦИЮ

Крупные хозяйства занимаются возделыванием зерновых, подсолнечника.

ГАСТРОНОМИЧЕСКАЯ СПЕЦИФИКА МЕСТНОСТИ

Особенной специфики не наблюдается. Традиционная гагаузская кухня.

ЗОНЫ ДЛЯ СПОРТИВНОГО ОТДЫХА

Имеется спортивная площадка в центре села с тренажерами и детскими аттракционами.

ЗОНЫ ДЛЯ ЭКСТРЕМАЛЬНОГО ТУРИЗМА

Нет.

ТУРИСТИЧЕСКИЕ МАРШРУТЫ

Нет.

ИНТЕРЕСНЫЕ СОБЫТИЯ, ФЕСТИВАЛИ, УНИКАЛЬНЫЕ МЕРОПРИЯТИЯ

На храм села 22 мая приезжают много гостей. Отмечается праздник Хедерлез. Проводятся соревнования, спортивные мероприятия. День пожилого человека. Есть художественная самодеятельность – хор, танцевальный коллектив

ТУРИСТИЧЕСКИЕ АГЕНТСТВА

Нет

НАРОДНЫЕ УМЕЛЬЦЫ, МАСТЕРА, РЕМЕСЛЕННИКИ

Екюцу Надежда народная умелица. Занимается вышивкой и ткачеством. Есть еще примерно 5-7 умельцев.



Убранство комнаты в традиционном гагаузском стиле в



Работа даурчинской рукодельницы Екюцу Н

КОЛИЧЕСТВО ТУРИСТОВ
ПОСЕЩАЮЩИХ ГОРОД /СЕЛО
ЕЖЕГОДНО:

В среднем 10-15 туристов в год



ТУРИСТИЧЕСКИЕ РЕСУРСЫ

СЕЛО БЕШГИОЗ

Селение Бешгиоз находится в Чадыр-Лунгском районе АТО Гагаузии Республики Молдова. Село Бешгиоз, второе название Копкуй, основано в 1811 г. переселенцами из округа Дмитриев – Ганево (Болгария), из села Геленджик, откуда прибыло около 100 семей в количестве 631 человека. Но первое упоминание о том, что там уже жили гагаузы, относится к 1793 году. Топоним «Копкуй» («Купкуй») является по происхождению ногайским и связан с тюркским словом «копкуй/купкуйу», в свою очередь образованным от двух тюркских лексем: «коп» - «много; большой; обильный» и «куйу» - «колодец». В переводе означает «пять колодцев» или по-другому «пять глаз» [<http://klise.ru/2011-04-02-16-43-11/897--begoez.html>].

Русский историк А.Скальковский пишет: «Бешгиоз основан на речке Лунге, близ татарского селения того же имени. Название села Бешгиоз переводится как "пять глаз". Церкви нет, но есть молитвенный деревянный дом; домов 102; 100 семейств из 631 о.п. души; 4800 десятин земли». Этот же автор в своей книге «Болгарские колонии в Бессарабии и Новороссийском крае» (1848 г.) приводит список "Селение рода Орумбет оглу, в числе которых родовое имя «Беш-гиоз»" [<http://beshgiouz.md/ru/history-of-the-village.html>].

Молдавский ученый И.Дрон в книге «Гагаузские географические названия» (1992 г.) пишет, что «...Сами жители села называют себя "копкуйлу" и иногда "бешгезлю»

На 2018 г. общая площадь села составляет 52,6 кв.км. Население города по состоянию на 1.01.2018г. (по данным примэрий) составляет 3551 человек, из них: гагаузов - 3163 чел., молдаван - 90 чел., болгар - 114 чел., русских - 79 чел., украинцев-27, других



Лицей села
национальностей - 78 чел.



Железная дорога

Сельские территории обладают обширным природным, демографическим, экономическим и историко-культурным потенциалом, рациональное использование которого может обеспечить устойчивое развитие, достойный уровень и качество жизни сельского населения. В селе есть: Дом культуры, библиотека, стадион, мини футбольные поля, детский сад, лицей. Через село проходит железная дорога к Чадыр-Лунге.

Информация, включенная в данный профиль была представлена примэрией города, включая обновленную Стратегию социально-экономического развития Комрата.

Природные рекреационные ресурсы

ОЗЕРА

Поверхностные воды, существующие вокруг села Бешгиоз занимают 34,92 га: Озеро Лебединое, озеро Западное.

ЛЕС

Суммарные площади, занимаемые лесами в селе за последние 5 лет не потеряли изменений и составляют – 145,89 га. С 2012 г. лес занимает 34,89 га.

МИНЕРАЛЬНЫЕ ИСТОЧНИКИ

Не нашлись.

ОВРАГИ

Основные формы рельефа — овраги, балки, гыртоп, долины.

Рядом с селом, есть овраг под названием «Стратан» где раньше земля отличалась особенной плодородностью, и жители выращивали там виноград и фрукты, но сейчас попытки возобновить сельскохозяйственную деятельность безуспешны.

РЕДКИЕ ЖИВОТНЫЕ, ПТИЦЫ, РАСТЕНИЯ И ПРОЧЕЕ

Флора и фауна являются природным капиталом для развития территорий. В селе, в зоне старого колодца растёт редкое растение - Папоротник.

РЕКИ

Лунга – левый приток речки Ялпуг, которая начинается где-то между селами Чок-Майдан и Абаклия протекает по территории села Бешгиоз.

ЛЕСОПОЛОСА

Кроме лесов, на территории занимаемой населенным пунктом находятся 111 га защитных полос.

ХОЛМЫ

Село расположено на холмистой местности, но не отличаются особенным видом.

ЗАКАЗНИКИ

Не существуют.

ОХРАНЯЕМЫЕ ТЕРРИТОРИИ

Был заповедник на территории MOLDSILVA, но на данный момент он расформирован.

ЛЕЧЕБНО-ОЗДОРОВИТЕЛЬНЫЕ ОБЪЕКТЫ

Не существуют.



Папоротник

Инфраструктура доступа



К объектам ведут грунтовые дороги.

Озера используется для рыболовства и для отдыха, но не созданы специальные условия для этого.

При объектах не созданы специальные условия для отдыха.

Флора села представлена такими деревьями как тополь, клен, конский каштан, акация, ива, липа, береза и кустарниками. Здесь растут степные травы, такие как ковыль, типчак, бородач. Травяной покров в лугах составляют злаки и разнотравья. На территории села растёт зверобой, пастушья сумка, ромашка аптечная, полынь обыкновенная и многие другие.

Нынешний животный мир значительно беднее прошлого. За последние 5 лет наблюдается уменьшение поголовья животных для охоты. Так, поголовье кабанов, лис, волков уменьшилось почти в два раза. Такой же процесс снижения числа характеризует и количество птиц для охоты: диких уток, гусей, фазанов.

Антропологические, культурно исторические ресурсы



ДРЕВНИЕ РУИНЫ ПОСЕЛЕНИЙ (СТОЯНКИ), СООРУЖЕНИЯ, КАПИЩА, РОДНИКИ И ДРУГИЕ ИСТОРИЧЕСКИЕ СТРОЕНИЯ

С времен основания села на территории Бешгиоза существовали 5 мощных родников, которые со временем иссякли и на сегодняшний день только один из них еще течет.

До сегодняшнего дня жители села пользуются старым колодезем для поя животных. Несмотря на то, что колодез был построен очень давно, он сохранился в хорошем состоянии.



ЦЕРКВИ, ХРАМЫ, МОНАСТЫРИ

Во второй половине XIX в. была построена новая каменная церковь. Она получила имя Архангело-Михайловской. В книге «Церкви Бессарабии 1906 г.» имеются сведения о числе прихожан Архангело-Михайловской церкви: мужчин - 943, женщин - 877; 2 школы министерские - 128 учащихся. Священник А.Ф. Рубанский, возраст 35 лет, в церкви с 1898 г., псаломщик В. Н. Каймакан, возраст 29 лет, в церкви с 1901 г.

В 1962 г. церковь была разрушена. В 1991 году был построен новый храм в честь святых первоверховных апостолов Петра и Павла; священник - протоиерей отец Петр (Обретенов).



МОНУМЕНТЫ, ПАМЯТНИКИ, АРТ-ОБЪЕКТЫ (УНИКАЛЬНЫЕ АРХИТЕКТУРНЫЕ СТРОЕНИЯ И Т.П.)

В 2011 году, на 200-летие села, в честь основателей и создателей села был возведен памятник в центре села возле Дома культуры.



В память погибших во время голодовки 1946-1947 гг. возле церкви села была построена часовня с колоколом и списками погибших.



Рядом с часовней обустроивается сквер для отдыха.



МУЗЕИ

В 2011 году в селе был открыт историко-этнографический музей, где были собраны экспонаты от жителей села, которые включают национальную одежду, домашнюю утварь и другие объекты культурного наследия и быта сельчан.



ИНТЕРЕСНАЯ ИСТОРИЯ (ЛЕГЕНДА) О МЕСТАХ, СОБЫТИЯХ ИЛИ О РАЗВИТИИ/ЛЮДЯХ СЕЛА ИЛИ ГОРОДА

Особенные истории села и легенды, которые могли вызвать интерес туристов не были выявлены.

ПОДЪЕЗДНЫЕ ПУТИ К СУЩЕСТВУЮЩИМ ОБЪЕКТАМ:
Все упомянутые объекты расположены в центре села и к ним ведет асфальтированная дорога.



Этнокультурные ресурсы и туристическая бизнес-среда

ТУРИСТИЧЕСКИЕ ХОЗЯЙСТВА

Нет туристических хозяйств.

ГАСТРОНОМИЧЕСКАЯ СПЕЦИФИКА

МЕСТНОСТИ- Традиционная гагаузская кухня.

ФЕРМЕРСКИЕ ХОЗЯЙСТВА, ПРОИЗВОДЯЩИЕ ЭКОЛОГИЧЕСКИ ЧИСТУЮ ПРОДУКЦИЮ ИЛИ УНИКАЛЬНУЮ ДЛЯ РЕГИОНА ПРОДУКЦИЮ

В селе очень было развито овцеводство. В настоящее время около 5 предпринимателей занимаются овцеводством в большом масштабе (больше 150 голов).

ПРЕДПРИЯТИЯ ОБЩЕСТВЕННОГО ПИТАНИЯ

Бар «Федор» с 100 посадочными местами в торговом зале.

ЗОНЫ ДЛЯ СПОРТИВНОГО ОТДЫХА

На территории школы существует спортзал для борьбы и мини-футбольное поле. В селе есть футбольное поле и баскетбольная площадка.

ЗОНЫ ДЛЯ ЭКСТРЕМАЛЬНОГО ТУРИЗМА

Нет.

ТУРИСТИЧЕСКИЕ МАРШРУТЫ

Нет.

ИНТЕРЕСНЫЕ СОБЫТИЯ, ФЕСТИВАЛИ, УНИКАЛЬНЫЕ МЕРОПРИЯТИЯ

Храм села празднуется 12 июля. Накануне праздника проводится международный турнир по вольной борьбе, куда приезжают спортсмены из России, Болгарии, Украины и Молдавии.

12 Июля также проводится праздничная литургия и организуется переходящий районный конкурс по футболу.

Ежегодно проводится конкурс Алтын Сейс (Золотой голос).

В селе существует фольклорный коллектив “Дернек”, который занимается в доме культуры села.

НАРОДНЫЕ УМЕЛЬЦЫ, МАСТЕРА, РЕМЕСЛЕННИКИ

Нет.

ТУРИСТИЧЕСКИЕ АГЕНТСТВА:

Нет.

КОЛИЧЕСТВО ТУРИСТОВ, ПОСЕЩАЮЩИХ ГОРОД/СЕЛО ЕЖЕГОДНО

Большинство туристов, которые посещают туристические объекты села являются диаспорой, учениками. Ежегодно посещают село спортсмены из Болгарии, России, Украины, Приднестровья, Молдовы (спортсмены которые приезжают на турниры).

ФЛАГ, ГЕРБ И ГИМН

Село не имеет разработанных и утвержденных элементов идентичности, такие как: эмблема, логотип, флаг или гимн. Но, на данный момент имеются 2 песни про село. Одна песня под названием «Biyaz güllär» была написана известным гагаузским исполнителем и композитором Валентином Орманжи.

ОЦИФРОВАННЫЕ РЕСУРСЫ

Создан сайт: <http://beshgioz.md/ru/>. Других оцифрованных ресурсов нет.



ТУРИСТИЧЕСКИЕ РЕСУРСЫ
СЕЛО ГАЙДАР

Гайдар (Gaidar) – село и административный центр коммуны в составе АТО Гагаузия. Площадь села – около 1.73 кв.км, периметр – 8.72 км. Гайдар – единственное село в составе одноименной коммуны. Село расположено на расстоянии 25 км от муниципия Комрат и 120 км от Кишинева.

Численность населения 4620 человек, преимущественно гагаузы.

На основании архивных данных первые 44 семьи гайдарцев, в т.ч. 40 семей колонистов и 4 семьи священно- и церковнослужителей, переселились во время русско-турецкой войны 1787-1791 гг. После переселения в Буджак они проживали в ногайском селении Гайдар совместно с татарами в местности «TAS DUZU».

Первое упоминание о новом селении Гайдар относится к 1806 году. Название ГАЙДАР (ХАЙДАР, АЙДАР, ГЕЙДАР) происходит от арабского слова и означает «ЛЕВ», т.к. на тюркском лев - это «АСЛАН». Так, ногайцы назвали свое селение в честь мурзы (военачальника) ГАЙДАР в Ногайской Орде и Крымском ханстве. После их ухода земля на которой они проживали, перешла в разряд казенных, а «старые» гагаузы, жившие до этого рядом с ногайцами, оказались старожилами казенных земель. Таким образом происходило постепенное сосредоточение переселенцев в селах, большей частью расположенных на казенных землях. Интересы колонистов Гайдар в какой-то мере совпадали с целями царской России, стремившейся собрать всех воедино, чтобы облегчить свое влияние на общественную и экономическую жизнь переселенцев.

Первые переселенцы колонии Гайдар занимались земледелием, животноводством (в основном овцеводством) и другой деятельностью. Сельская община являлась одним из факторов, способствовавшим сохранению родственных уз, коллективного участия в общих работах, т.е. коллективная помощь соседних или родственных (в большей степени) хозяйств друг- другу на основе взаимной договоренности (ortakcilik).

Центром духовной жизни колонистов Гайдар была церковь, сначала деревянная, построенная и освященная в 1820 году, просуществовавшая до строительства новой. Рядом со старой деревянной церковью сельчане в период с 1901 по 1905 гг. возвели новый храм, который в 1905 году был освящен, а в начале следующего года в нем начались регулярные богослужения.

В настоящий момент в селе основной вид деятельности – это сельское хозяйство и переработка сельскохозяйственной продукции (в основном производство муки, растительного масла, брынзы, вина и др.)

В селе сохранились и развиваются народные ремесла. Здесь работает уникальный для Гагаузии центр ковроткачества, где каждый желающий может обучаться этому старинному ремеслу, проводится ежегодный фестиваль ковров.

Природные рекреационные ресурсы

ОЗЕРА

Озеро Ямайка

Площадь озера 26,5 га и 5 га припрудье. Озеро сдается в аренду. В нем разводят рыбу: толстолобика, карпа, белого амура, карася. Разрешена ловля. Есть зона отдыха с беседками, столами, навесом. Вблизи разводят фазанов и павлинов. есть. Есть жилой домик, 2 комнаты для туристов. Но он требует реконструкции. Рядом есть лесополоса – дубы, акация.

В перспективе планируется развивать эту зону отдыха.



*Разведение павлинов
в прибрежной зоне озера Ямайка»*



Озеро Ямайка села Гайдары

Озеро Гайдарское

Площадь озера около 100 га делится с селом Томай. В аренду Томайскому предприятию Гайдар сдают 7,6 га.

РЕКИ

Река Лунгуца требует расчистки и углубления. Река маленькая, для туризма не применяется.

МИНЕРАЛЬНЫЕ ИСТОЧНИКИ

Есть неразработанный источник возле озера Ямайка. Зондировали в 1985 году. Возле Гайдарского озера есть 3 родника, но они не благоустроены.

Инфраструктура доступа
Подъездные пути к озерам – просёлочные дороги.
Зоны для охоты и рыболовства при данных объектах нет.
Есть зона отдыха на указанных природных объектах.

ЛЕС

Есть лес площадью 415 га в ведомстве Moldsilva (дубы, клены, лиственницы, акации, софоры, гледичии, лох серебристый, бузина, алыча, жерделя).

ЛЕСОПОЛОСА

За примэрией числятся 68 га, в аренде у частников - 347 га. Тут растет белая акация, жерделя, различные кустарники.

ХОЛМЫ

Есть точка на холме, у трассы, откуда видны (особенно хорошо ночью) три села: Гайдар, Томай, Бешгиоз, и мун. Чадыр Лунга.

ОВРАГИ

В селе имеются живописные оползневые овраги. Есть песчаный карьер.



Холмы и овраги села Гайдар

ЗАКАЗНИКИ

Нет.

ОХРАНЯЕМЫЕ ТЕРРИТОРИИ

Нет.

ЛЕЧЕБНО-ОЗДОРОВИТЕЛЬНЫЕ ОБЪЕКТЫ

Есть «Центр здоровья» села.

РЕДКИЕ ЖИВОТНЫЕ, ПТИЦЫ, РАСТЕНИЯ И ПРОЧЕЕ СПОСОБНЫЕ ВЫЗВАТЬ ТУРИСТИЧЕСКИЙ ИНТЕРЕС

В лесных насаждениях водятся лисы, кабаны, волки, косули, зайцы, хорьки.

Разрешена охота на зайцев и лис, но не на все виды ежегодно. Численность популяций отслеживается и регулируется. В осенний период здесь останавливаются фазаны, удоны, куропатки, утки, несколько семей аистов, пеликаны.

Антропологические, культурно исторические ресурсы

ДРЕВНИЕ РУИНЫ ПОСЕЛЕНИЙ (СТОЯНКИ), СООРУЖЕНИЯ, КАПИЩА, РОДНИКИ И ДРУГИЕ ИСТОРИЧЕСКИЕ СТРОЕНИЯ

• Ранее, в советский период, проводились раскопки, в ходе которых нашли чан киммерийской эпохи возрастом более 2500 лет (сейчас представлен в Национальном музее истории Республики Молдова). Нашли монеты «оливии» скифского периода и стрелу скифов, наконечник стрелы.

• Историческое строение – Колодец св. Марии построенный в начале 20 века.



Колодец Св. Марии села Гайдар – знаковое место для сельчан.

Колодец журавель с поилкой для скота,
относящийся к началу XX века.



Колодец журавель с. Гайдар

Сохранилась мельница начала 20в.



Мельница села Гайдар 1895 г. постройки

ЦЕРКВИ, ХРАМЫ, МОНАСТЫРИ

Храм Св. Марии (28 августа храм села) 1905 года постройки. До этого с 1820 года была деревянная церковь.



Часовня пророка Илии при въезде в село построена в 2015 году. В основании заложены камни со святой Горы Афон.



Сохранилось здание церковно-приходского училища, 1841 года постройки. Сейчас закреплено за церковью. Однако здание потеряло первоначальный облик и внешний вид осовременен.

МОНУМЕНТЫ, ПАМЯТНИКИ, АРТ-ОБЪЕКТЫ (УНИКАЛЬНЫЕ АРХИТЕКТУРНЫЕ СТРОЕНИЯ И Т.П.)

Памятник героям Великой Отечественной Войны.



Мемориал памяти жертвам голода 1946-1947гг.



Памятник
воинам-интернационалистам.



МУЗЕИ

В селе есть краеведческий музей, представленный различными экспонатами.



Экспонаты музея села Гайдары

ИНТЕРЕСНАЯ ИСТОРИЯ (ЛЕГЕНДА) О МЕСТАХ, СОБЫТИЯХ ИЛИ О РАЗВИТИИ/ЛЮДЯХ СЕЛА ИЛИ ГОРОДА

- В ходе мелиоративных работ, в советское время, наткнулись на фундамент водяной мельницы, где по легенде спрятано ногайское золото. Но золото так и не нашли.

- Есть легенда, что сельчане нашли место с отпечатком женской ноги, под которым нашли золотой клад. После изъятия золота все женщины той семьи были прокляты. Золото принесло несчастье.

- Легенда о колодце Св. Марии. По преданию в селе появилась женщина с ребенком, но предки прогнали ее. На том месте, где остался ее след, забил источник. Там же, позже вырыли колодец. Каждый год 21 сентября там проводят службу.

- Уроженка села, героиня ВОВ, Екатерина Миху-Конюшенко, награжденная орденом «Красной Звезды», вывела с поля боя более 100 бойцов. Ее память увековечена на стеле возле памятника героям ВОВ.

ПОДЪЕЗДНЫЕ ПУТИ К СУЩЕСТВУЮЩИМ ОБЪЕКТАМ

Ко всем указанным объектам имеются подъездные пути, но не очень хорошего качества.

Этнокультурные ресурсы и туристическая бизнес-среда

ТУРИСТИЧЕСКИЕ ХОЗЯЙСТВА

Нет, но есть опыт принятия экскурсантов, но без размещения. Есть дом 1895 года который можно использовать для туризма.

ФЕРМЕРСКИЕ ХОЗЯЙСТВА, ПРОИЗВОДЯЩИЕ ЭКОЛОГИЧЕСКИ ЧИСТУЮ ИЛИ УНИКАЛЬНУЮ ДЛЯ РЕГИОНА ПРОДУКЦИЮ

- В селе есть пчеловоды Василий Терзи, Челак Николай, Топал Илья, Узун Василий.
- Есть апидомик Капсамун Петра, но пока не действует.
- Челак Николай производит продукты пчеловодства, маточное молочко, прополис, свечи и другие продукты.
- Терзи Василий (участвует в проектах), занимается овцами и козами.
- Гагауз Вячеслав занимается выращиванием КРС. Есть проект постройки здания для их содержания.
- Есть современная мельница на современном иностранном оборудовании «Macinatorul». www.macinatorul.com продукт реализуется по всей республике Молдова и имеет выход на европейский рынок.
- SRL «UZVIG-COM» - персиковый сад, виноградники столовых сортов.
- Есть производитель вина Беженарь Илья - победитель в республиканском конкурсе «Золотая бочка» в номинации домашнее вино.

ГАСТРОНОМИЧЕСКАЯ СПЕЦИФИКА МЕСТНОСТИ

Традиционная гагаузская кухня. Первое место занимали три года подряд в Комрате на празднике вина с блюдом каурма (жаркое), готовят вкусный булгур

ПРЕДПРИЯТИЯ ОБЩЕСТВЕННОГО ПИТАНИЯ

Зал торжеств «У Кристины» на 250 п.м.

ЗОНЫ ДЛЯ СПОРТИВНОГО ОТДЫХА

Есть два спортзала в школе и в доме культуры, а также площадка для мини-футбола с искусственным покрытием.

ЗОНЫ ДЛЯ ЭКСТРЕМАЛЬНОГО ТУРИЗМА

А

Нет.

ТУРИСТИЧЕСКИЕ МАРШРУТЫ

Нет.

ИНТЕРЕСНЫЕ СОБЫТИЯ, ФЕСТИВАЛИ, УНИКАЛЬНЫЕ МЕРОПРИЯТИЯ

- Проводится ежегодный международный фестиваль ковров «Gagauz Coraflari» 28 августа.
- На Хедерлез, 6 мая проводится конкурс национальных блюд.
- День Храма – день Св. Марии, 28 августа.

ФЛАГ, ГЕРБ И ГИМН

Есть герб, но не утвержден.

ОЦИФРОВАННЫЕ РЕСУРСЫ

Есть сайт примэрии www.gaidar.md. Есть группы на сайтах «Одноклассники» и «Facebook».

ТУРИСТИЧЕСКИЕ АГЕНТСТВА -Нет НАРОДНЫЕ УМЕЛЬЦЫ, МАСТЕРА, РЕМЕСЛЕННИКИ

- ✓ Есть бабушка Капсамун Екатерина, народная целительница, заговаривает, читает молитвы, к ней приезжаю из разных сел,
- ✓ Есть центр ковроткачества при доме культуры. Мастерицы обучают ремеслу местных детей. Маринчу Валентина, Балканы Ирина, Чебан Елена готовы проводить туристам мастер классы.
- ✓ Веники вяжет Капсамун Георгий.
- ✓ Производство деревянных изделий, изделий из жести - Челак Георгий.

КОЛИЧЕСТВО ТУРИСТОВ, ПОСЕЩАЮЩИХ
ГОРОД /СЕЛО ЕЖЕГОДНО
300-400 человек без ночлега



ТУРИСТИЧЕСКИЕ РЕСУРСЫ
СЕЛО ДЖОЛТАЙ

Село Джолтай расположено в средней части АТО Гагаузия, в низине между холмами, на 17 км. севернее районного центра Чадыр-Лунга. Территория, занимаемая селом, составляет 28900 кв.км, площадь села 176,95 га. Численность населения села составляет 2300 человек, 96% из которых - гагаузы.

По свидетельству историка А. Скальковского (1847 г.), «Джолтай» – название татарское, происходит наименование от балки, на которой расположено. Еще при татарах здесь располагались карьеры природного камня. В исторической литературе нет единого мнения относительно времени основания села. В статистическом словаре Бессарабии как дата возникновения села Джолтай указан 1825 г. Однако в этот период заселение Буджака почти не происходило. В «Истории гагаузов Бессарабии» протоиерей Михаил Чакир считает, что село Джолтай было образовано в 1820 г.

Первые сведения о Джолтае относятся к 1806 г. Тогда в селе проживало 10 человек (две семьи). К тому времени почти все татары ушли из Бессарабии. Поэтому эту дату можно считать точкой отсчёта истории села. Но название осталось от татар и, безусловно, имеет более глубокие корни. В селе имеется старое кладбище, где встречаются надгробные камни 1706 г. Возможно, если заняться изучением данного архитектурного памятника, то можно дополнить информацию о поселении гагаузов и проживании их в Буджакских степях. Таким образом, можно считать достоверным время основания с. Джолтай – 1806 г. До 1830 г., как и во многих гагаузских селениях, главными отраслями хозяйства у поселян были животноводство и земледелие.

В 1862 г. один из жителей села, Ангели Койчи, построил небольшую церковь в честь священномученика Харлампия. Здание храма было построено на каменном фундаменте, из плетневого материала, крыша покрыта камышом. При храме построена колокольня на двух столбах.

Позже, в 1891 г. был заложен фундамент для новой каменной церкви с колокольней. Церковь Святой Троицы была достроена в 1895 году.

Основной вид занятий жителей села – сельское хозяйство. Здесь выращивают зерновые культуры, подсолнечник, миндаль, виноград и другие культуры. Развито пчеловодство, овцеводство.

Природные рекреационные ресурсы

ОЗЕРА

В селе имеются два озера. Первое - озеро Йозакай, делится между Джолтаем и Кириет - Лунгой. Общая площадь озера 25 га, из них 12,5 га закреплены за Джолтаем. На озере Йозакай зимуют лебеди, водится рыба.

Второе озеро площадью 35 га делится между Джолтаем и Томаем, из них 20 га за Джолтаем. Озера получили технические паспорта. Разрешено купание, но не благоустроена территория для отдыха и рыболовства. Дамбы восстановлены.

ЛЕС

Есть лес площадью 324 га в ведомстве Moldfsilva (дубы, клены, лиственницы, акации, софоры, гледичии, лох серебристый, бузина, алыча, жерделя). Есть лесные насаждения вокруг села 100 га (акация) тоже закреплены за Moldfsilva.

ЛЕСОПОЛОСА

105 га акации, ореха.

ХОЛМЫ

Нет.

ОВРАГИ

В селе имеются овраги, необходима их расчистка.

ЗАКАЗНИКИ

Нет.

ОХРАНЯЕМЫЕ ТЕРРИТОРИИ

Нет.

ЛЕЧЕБНО-ОЗДОРОВИТЕЛЬНЫЕ ОБЪЕКТЫ

Центр здоровья села.

РЕДКИЕ ЖИВОТНЫЕ, ПТИЦЫ, РАСТЕНИЯ И ПРОЧЕЕ СПОСОБНЫЕ ВЫЗВАТЬ ТУРИСТИЧЕСКИЙ ИНТЕРЕС

В лесных насаждениях водятся лисы, кабаны, волки, косули, зайцы, хорьки. Разрешена охота, но не на все виды ежегодно. Численность популяций отслеживается и регулируется.

РЕКИ

Река Лунгуца, Река Авдарма (пересыхающая). Прибрежные территории привлекают аистов, цапель и уток.

МИНЕРАЛЬНЫЕ ИСТОЧНИКИ

Нет.

Инфраструктура доступа

ПОДЪЕЗДНЫЕ ПУТИ К
СУЩЕСТВУЮЩИМ ОБЪЕКТАМ:
К озеру и лесу имеется
проселочная дорога.

ЗОНЫ ДЛЯ ОХОТЫ И
РЫБОЛОВСТВА ПРИ ДАННЫХ
ОБЪЕКТАХ:
Отсутствуют.

ЗОНЫ ДЛЯ ОТДЫХА ПРИ
ДАННЫХ ОБЪЕКТАХ:
Отсутствуют.

Антропологические, культурно исторические ресурсы

ДРЕВНИЕ РУИНЫ ПОСЕЛЕНИЙ (СТОЯНКИ), СООРУЖЕНИЯ, КАПИЩА, РОДНИКИ И ДРУГИЕ ИСТОРИЧЕСКИЕ СТРОЕНИЯ

Старинное кладбище XVIII века. Кладбище своего рода уникальное, хорошо сохранившееся, обособленное, старинное место захоронения первых поселенцев села. Интересны надгробные плиты, самые ранние из которых, датируются началом XVIII века, имеют изображение креста в круге или так называемого солнечного креста. Происхождение этого знака языческое. Впервые крест в круге встречается на одном египетском памятнике XV века до н. э., позднее использовалось в раннем христианстве у кельтов и сохранилось у первых гагаузов, живших здесь с 18 века. Планируется благоустройство кладбища, строительство мемориала памяти.



Старое кладбище XVIII века с. Джолтай

За селом есть место бывшего ногайского поселения – Йортлук, раньше там находили керамический трубопровод для системы орошения, керамическую посуду, украшения, курительные трубки и другие предметы обихода. Сейчас видимых следов поселения нет, необходимы раскопки.

ЦЕРКВИ, ХРАМЫ, МОНАСТЫРИ



Храм Святой Троицы построенный в 1895 году

МОНУМЕНТЫ, ПАМЯТНИКИ, АРТ-ОБЪЕКТЫ



Памятник основателям села и небольшая часовня при нем построены в 2015 г.

МУЗЕИ

Есть школьный музей. Есть музей-подворье П. Петковича.



Домик – музей П. Петковича в национальном стиле



Элементы оформления подворья П.Петковича – колодец и мельница – уменьшенные аналоги старинных.



Жернова, прялка с веретеном, ткацкий станок и национальная одежда гагаузов – экспонаты частного собрания П.Петковича

Этнокультурные ресурсы и туристическая бизнес-среда

ТУРИСТИЧЕСКИЕ ХОЗЯЙСТВА

Усадьба «Гагаузское подворье Петковича». Здесь гости могут посетить музей и отведать блюда гагаузской кухни. Во время проведения фестиваля «Буджакские голоса» на ночлег гостей размещают в своих домах все желающие.

ФЕРМЕРСКИЕ ХОЗЯЙСТВА, ПРОИЗВОДЯЩИЕ ЭКОЛОГИЧЕСКИ ЧИСТУЮ ПРОДУКЦИЮ ИЛИ УНИКАЛЬНУЮ ДЛЯ РЕГИОНА ПРОДУКЦИЮ

Пчеловоды: Камбур Татьяна, Чернев Анастас, Малак Петр, Чернев Семен.

Производством брынзы занимается Чернева Мария.

Есть частные виноделия.

ГАСТРОНОМИЧЕСКАЯ СПЕЦИФИКА МЕСТНОСТИ

Традиционная гагаузская кухня.

ПРЕДПРИЯТИЯ ОБЩЕСТВЕННОГО ПИТАНИЯ

Зал торжеств Петковича на 200 п.м.

Трапезная для поминок расположена в здании примэрии и находится под ведомством церкви. Рассчитана на 250 п.м.

ЗОНЫ ДЛЯ СПОРТИВНОГО ОТДЫХА

При въезде в село есть спортивная площадка в парке. Есть спортзал в гимназии, мини-футбольное - поле.

ЗОНЫ ДЛЯ ЭКСТРЕМАЛЬНОГО ТУРИЗМА

Отсутствуют.

ТУРИСТИЧЕСКИЕ МАРШРУТЫ

Пока нет. Есть в планах проект на туристический маршрут в рамках МИГа. Предполагается велосипедный маршрут, который охватит села Авдарма, Джолтай, Кириет-Лунга, Бешгиоз, Твардица, Валя Пержей. Планируется сделать две турбазы с велосипедами. Проект находится на уровне проработки идеи

ИНТЕРЕСНЫЕ СОБЫТИЯ, ФЕСТИВАЛИ, УНИКАЛЬНЫЕ МЕРОПРИЯТИЯ

В селе проводится ежегодный международный фестиваль 12 июля «Буджакские голоса». На него съезжаются около 500 гостей.

Отмечается День Храма – день Св. Троицы.

НАРОДНЫЕ УМЕЛЬЦЫ, МАСТЕРА, РЕМЕСЛЕННИКИ:

Петр Петкович – народные песни, выжигание на сусаках.

Евдокия Петкович – шитье бисером, практикует обучение детей.

Камбур Валентина – вязание, пошив народных костюмов, работа с бисером, оригами, коврики из джутовой нити

Чернева Варвара – плетение тряпочных ковриков.

Кичук Петр – кузнец, сварщик

ТУРИСТИЧЕСКИЕ АГЕНТСТВА отсутствуют

КОЛИЧЕСТВО ТУРИСТОВ, ПОСЕЩАЮЩИХ

ГОРОД/СЕЛО ЕЖЕГОДНО:

До 500 человек, из них

----- 100 ----- -



Мини-футбольное поле
с искусственным покрытием



ТУРИСТИЧЕСКИЕ РЕСУРСЫ СЕЛО КАЗАКЛИЯ

Село Казаклия образовано в 1812 году и входит в состав Чадыр-Лунгского района АТО Гагаузия.

Общая площадь территории 107,6 кв. км., что составляет 16,3% площади района. Всего сельскохозяйственных угодий 8139 га, в том числе пашня 5741 га, виноградники 323 га и сады 293 га. Протяженность дорог составляет 51,5 км., из них 25,0 км. с твердым покрытием.

По состоянию на 2017 год в селе Казаклия проживает 7289 человек или 11,4% численности населения района, гагаузов – 7027, молдаван – 64, болгар – 64, русских – 55, украинцев – 39 и других национальностей- 40. На территории села Казаклия находятся объекты социальной сферы: 3 детских дошкольных учреждения, 1 лицей, 1 гимназия, 1 детский лагерь, дом культуры, 4 библиотеки, 1 стадион, 4 мини футбольных поля, 3 спортзала, центр здоровья.

История гагаузов с. Казаклия начинается с 1812г. (официальная дата) с момента переселения на западный берег речки Каз-айак (или Лунгуца- именуемый селянами) группы гагаузов из Добруджи (Болгария).

Название села происходит от названия самой речки “Каз-айак”, которая в переводе на русский язык означает “Гусиная лапа”, а происходит такое название от формы 3-х речек, которые впадают здесь в реку Лунгуца, протекающую через всю территорию села с севера на юг.

Информация, включенная в данный профиль была представлена примэрией села Казаклия.

Природные рекреационные ресурсы

Инфраструктура доступа

ПОДЪЕЗДНЫЕ ПУТИ К
СУЩЕСТВУЮЩИМ
ОБЪЕКТАМ.
щебёночная и грунтовая
дорога.

ЗОНЫ ДЛЯ ОХОТЫ И
РЫБОЛОВСТВА ПРИ
ДАННЫХ ОБЪЕКТАХ
На 4 озерах созданы
условия для рыболовства
на платной основе.
Только на одном из озер
имеются
благоустроенные зоны
для отдыха, где
установлены домики,
беседки и мангалы. Охота
практикуется в лесных
массивах и на полях.

ЗОНЫ ДЛЯ ОТДЫХА ПРИ
ДАННЫХ ОБЪЕКТАХ.
Не имеются

ОЗЕРА

На территории села расположено 7 озер.

РЕКИ

Основная речка, которая течет через село это Казайак Дереси. В неё втекают 3 реки: Авралык Дереси, Баурчу Дереси, Конгаз Кулаа Дереси.

МИНЕРАЛЬНЫЕ ИСТОЧНИКИ

Отсутствуют.

ЛЕС

Лесные насаждения в селе, площадью 528 га находятся в администрировании АО «Молдсилва».

ЛЕСОПОЛОСА

На сельскохозяйственных угодьях расположены лесополосы.

ХОЛМЫ

Как само село, так и территория вокруг села расположены на холмистой местности.

ОВРАГИ

Отсутствуют.

ЗАКАЗНИКИ

Отсутствуют.

ОХРАНЯЕМЫЕ ТЕРРИТОРИИ

Отсутствуют.

ЛЕЧЕБНО-ОЗДОРОВИТЕЛЬНЫЕ ОБЪЕКТЫ

Нет лечебно-оздоровительных объектов, но есть народные целители (например, Аджем Анна (104 лет), которая лечит травами и народными методами. Червень М. также является народным целителем.

РЕДКИЕ ЖИВОТНЫЕ, ПТИЦЫ, РАСТЕНИЯ И ПРОЧЕЕ

В парке Казаклии имеются деревья 54 года (вязи, акации, тополи, клён).

В озёрах Казаклии есть карась толстолоб, белый амур, судак, королёк. Так же встречаются: утки, косули, лисицы, дикие кабаны, фазаны, еноты, барсуки, куропатки, перепёлки и др.



Центральный парк села „Dostluk”

Антропологические, культурно исторические ресурсы

ДРЕВНИЕ РУИНЫ ПОСЕЛЕНИЙ (СТОЯНКИ), СООРУЖЕНИЯ, КАПИЩА, РОДНИКИ И Т.П.

В Казалии есть старые постройки, которым более 100 лет – дома до революции 1918 года. В селе есть карьер природного дикого камня, который традиционно использовался для строительства заборов и закладки фундаментов жилых домов.

В селе имеется и родники, которые не обустроены. Есть 3 чистых источника: Подиш, Ялпуг, Урочища.

МОНУМЕНТЫ, ПАМЯТНИКИ, АРТ-ОБЪЕКТЫ И Т.П.

Достопримечательностью с.Казаклия является церковь (в честь Святого Георгия Победоносца), которая была основана в 1848 г. Но с 1973 по 1988 гг. коммунистический режим сделал из нее музей, а с 1988 г. она вновь стала служить сельчанам в качестве церкви.

В Казаклии есть памятник победителям второй мировой войны, а также часовня, посвященная жертвам голодовки 1946-1947 гг.



Церковь с.Казаклия



Часовня с.Казаклия



Памятник второй мировой войны с.Казаклия

ИНТЕРЕСНАЯ ИСТОРИЯ (ЛЕГЕНДА) О МЕСТАХ, СОБЫТИЯХ ИЛИ О РАЗВИТИИ/ЛЮДЯХ СЕЛА ИЛИ ГОРОДА

Существует легенда о селе – Гусиная лапка (см. выше).

Также существует легенда о гайдуке Тобултоке, который в период, когда его искали, скрывался в селе и в окрестностях закопал свои сокровища, которые были наворованы в других уголках Бессарабии.

Село Казаклия славится своими выходцами, которые достигли высоких результатов в разных сферах:

- Узун Василий Якимович – историк.
- Кыльчик Федор Дмитриевич – историк, издавал собственные книги.
- Данч Александр Васильевич – доктор хабилитат медицинских наук, лучший хирург Молдовы.
- Данч Степан Степанович – доктор сельскохозяйственных наук (Москва, Россия).
- Куйжуклу Константин Петрович – летчик-испытатель (Липецк, Россия).
- Чобан Николай Петрович – командующий дивизией ВДВ в Псковской области, России, участник Парада Победы 2008 года на Красной площади в Москве.
- Горбенко Юрий Николаевич – полковник милиции в отставке (Красноярский край), автор песни «Есть такие люди гагаузы».
- Топал Владимир Васильевич – художник, ныне проживающий в Канаде. В селе имеет свою мастерскую, восстановленном родительском доме.
- Варбан Степан Афанасьевич – доктор хабилитат экономики, доктор сельскохозяйственных наук, экс-ректор Комратского Государственного Университета.

Этнокультурные ресурсы и туристическая бизнес-среда

ТУРИСТИЧЕСКИЕ ХОЗЯЙСТВА

В селе отсутствуют гостиницы, базы отдыха, детские оздоровительные базы, сельские туристические хозяйства. На данный момент не идентифицированы хозяева, которые готовы принимать туристов.

Центральный парк села привлекателен для неорганизованных туристов, которые проезжают через село на мини-трейлерах и могут тут остановиться на ночлег.

Существует намерение создать гостевой домик и мини-зоопарк.

Для празднования различных торжеств есть ресторан и 2 банкетных зала.

ФЕРМЕРСКИЕ ХОЗЯЙСТВА, ПРОИЗВОДЯЩИЕ УНИКАЛЬНУЮ ДЛЯ РЕГИОНА ПРОДУКЦИЮ

В селе существует знаменитый в стране и за ее пределами винзавод «Kazayak vin», созданный в 1958 году. При винзаводе есть дегустационный зал.

В селе есть предприятие «Altın Alma», которое возглавляет Узун Михаил Иванович. На нем производят сухофрукты (чернослив).

ГАСТРОНОМИЧЕСКАЯ СПЕЦИФИКА МЕСТНОСТИ

В селе распространены обычаи приготовления национальных блюд по старинным рецептам гагаузской кухни.

С целью поддержки и продвижения важных гастрономических традиций села, в рамках программы SARD, поддержан к внедрению проект по оснащению национальной кухни, которая будет размещаться в центральном парке села.

В Казаклии готовят традиционные блюда гагаузской кухни: каурма, булгур, кырма, кузу борч, таук манджасы, патладжан манджасы. Но особо готовят по своему рецепту блюдо – Кыш Кыырмасы.

ТУРИСТИЧЕСКИЕ АГЕНТСТВА: отсутствуют НАРОДНЫЕ УМЕЛЬЦЫ, МАСТЕРА, РЕМЕСЛЕННИКИ:

В селе нет признанных народных мастеров, но есть традиции по ткачеству.

С 1978 года тут работала ковровая фабрика, где были задействовано много жительниц села (около 600). До сих пор практикуется окрашивание шерсти натуральными красителями.

Есть вышивальщицы (Мария Афанасьевна Дюльгер – вышивает гладью) и умельцы изготовления кожаных изделий. Один и выходцев села, художник Владимир Топалов, проживающий сейчас больше в Канаде, строит дом под художественную мастерскую.

В каждом дворе есть винный погреб. Бочки изготавливаются мастерами этого же села.

КОЛИЧЕСТВО ТУРИСТОВ, ПОСЕЩАЮЩИХ ГОРОД/СЕЛО ЕЖЕГОДНО:

Туристы – случайные, в очень небольшом количестве.

ЗОНЫ ДЛЯ СПОРТИВНОГО ОТДЫХА

Местность прославлена своими знаменитыми спортсменами: Милишкевич Геннадий Евгеньевич – Председатель Федерации самбо и дзюдо Молдовы; Чакал Захар Дмитриевич, Дильсиз Эдуард Ильич – мастер спорта по дзюдо и самбо, Дюльгер Федор Федорович – чемпион мира среди ветеранов по вольной борьбе и самбо, Дюльгер Иван Георгиевич – мастер спорта СССР по дзюдо, Узун Петр Николаевич – мастер спорта международного класса по самбо и дзюдо, Дюльгер Дмитрий Федорович – мастер спорта по гиревому спорту.

Здесь имеется спортивная школа Дзюдо и периодически проходит международный турнир по данному виду спорта.

Также проводится турнир памяти Георгия Боева.

Село располагает уникальным парком “Dostluk”, оснащенным мини-футбольным полем, беговой дорожкой на 350м.

ЗОНЫ ДЛЯ ЭКСТРЕМАЛЬНОГО ТУРИЗМА

Нет.

ТУРИСТИЧЕСКИЕ МАРШРУТЫ

Туристический маршрут “Винный путь”.

ИНТЕРЕСНЫЕ СОБЫТИЯ, ФЕСТИВАЛИ, УНИКАЛЬНЫЕ МЕРОПРИЯТИЯ

Для проведения культурных мероприятий, фестивалей в центральном парке построена сцена (12м x 8м). В селе имеются 3 фольклорные этно-группы.

В июле организуется международный фестиваль фольклорных групп.



ТУРИСТИЧЕСКИЕ РЕСУРСЫ
СЕЛО КИРИЕТ-ЛУНГА

Кириет-Лунга (молд. Chiriet-Lunga, гаг. Kiriet-Lunga) – село в Чадыр-Лунгском районе, входящее в автономно-территориальное образование Гагаузия на юге Республики Молдова, расположено на реке Лунга.

Селение было основано переселенцами из-за Дуная в 1794 году. Кириет-Лунга находится в северо-западной части Чадыр-Лунгского района и южнее железнодорожного узла Басарабьяска. Расположено село на западном скате холма, который спускается к реке Лунга. В центральной и южной части своего расположения пересекается двумя глубокими оврагами. Село вытянулось с юга на север на 2,5 км., с запада на восток на 1,5 км. Основными ориентирами являются: железная дорога, проходящая вдоль села параллельно реке Лунга, и трасса национального значения Басарабьяска – Чадыр-Лунга (R-36).

Территория населенного пункта составляет 58,6 кв.км.

По состоянию на 01 января 2018г. площадь сельскохозяйственных угодий составляет 4 536 га, в том числе земли сельскохозяйственного назначения площадью 4268 га, из которых: пашня 3144 га, виноградники 307 га, сады 62 га. На территории села площадь земель под пастбищами составляет 749 га.

Общее количество жителей составляет 2510 человек (по состоянию на 01.01.2018г.), в основном гагаузы – 2352 чел., а также проживают молдаване – 52 чел., болгары – 30 чел., украинцы – 29 чел., русские – 26 чел., и другие национальности – 21 чел. В структуре численности населения в трудоспособном возрасте – 45,3% (1137 чел.).

В селе функционируют АЗС, 8 магазинов и 2 бара.

Информация, включенная в данный профиль была представлена примэрией города.

Природные рекреационные ресурсы

ОЗЕРА

В селе имеется озеро Андрика площадью около 30 га. Озеро сформировано перекрытием плотины. Озеро в аренде, разводится рыба – белый амур, карп, толстолобик, карась. Зона прибрежная требует обустройства. Имеется грунтовая дорога к озеру.

На территории села есть колодцы Куцар пынары и Татар пынары.

РЕКИ

Река Лунга в летний период периодически пересыхает, русло реки не чистится, поэтому река сильно заилена.

Инфраструктура доступа

ПОДЪЕЗДНЫЕ ПУТИ К
СУЩЕСТВУЮЩИМ ОБЪЕКТАМ:
К озеру ведет грунтовая дорога.

ЗОНЫ ДЛЯ ОХОТЫ И
РЫБОЛОВСТВА ПРИ ДАННЫХ
ОБЪЕКТАХ:
Нет.

ЗОНЫ ДЛЯ ОТДЫХА ПРИ
ДАННЫХ ОБЪЕКТАХ:
Зоны для отдыха не обустроены.

МИНЕРАЛЬНЫЕ ИСТОЧНИКИ

Нет.

ЛЕС

Нет.

ЛЕСОПОЛОСА

Есть дубовая роща, площадью 47 га, в ней водятся косули, кабаны, лисицы. Находится в администрировании АО «Молдсилва».

Имеются ореховые насаждения общей площадью около 50 га.

ХОЛМЫ

Местность холмистая. Сама Кириет-Лунга находится в низине между двумя холмами.

ОВРАГИ

За пределами села имеются овраги.

ЗАКАЗНИКИ

Нет.

ОХРАНЯЕМЫЕ ТЕРРИТОРИИ

Охраняемых территорий нет, но есть глиняный и песчаный карьеры.

ЛЕЧЕБНО-ОЗДОРОВИТЕЛЬНЫЕ ОБЪЕКТЫ

Нет.

РЕДКИЕ ЖИВОТНЫЕ, ПТИЦЫ, РАСТЕНИЯ И ПРОЧЕЕ СПОСОБНЫЕ ВЫЗВАТЬ ТУРИСТИЧЕСКИЙ ИНТЕРЕС

Фауна представлена традиционными животными, птицами, пресмыкающимися и насекомыми, характерными для Буджакской степи. В окрестностях села можно встретить: косуль, лис, волков, диких кабанов, камышового и лесного кота, зайцев, ласок, хорьков, барсуков, ежей, а также птиц: степной орел, сокол, сова, ястреб.

Флора представлена традиционными растениями Буджакской степи.

Антропологические, культурно исторические ресурсы

ДРЕВНИЕ РУИНЫ ПОСЕЛЕНИЙ (СТОЯНКИ), СООРУЖЕНИЯ, КАПИЩА, РОДНИКИ И ДРУГИЕ ИСТОРИЧЕСКИЕ СТРОЕНИЯ

Есть старинный колодец Татар пынары. Ключ воды бил так сильно, что подтапливал низину. И люди кидали шерсть, чтобы замедлить фонтан. Есть песня про Татарский колодец в Кириет-Лунге на гагаузском языке.

Есть старинное кладбище, где надгробные плиты датированы XVIII-XIX веками.

ЦЕРКВИ, ХРАМЫ, МОНАСТЫРИ

В с.Кириет существовал Православный молитвенный дом св. Николая. Каменная православная церковь Святого Николая Чудотворца была построена в селе примерно в 1813 году.

Также в селе есть молитвенные дома Евангелистской церкви христиан-баптистов (2001 года) и Адвентистов седьмого дня (1996 года).



МОНУМЕНТЫ, ПАМЯТНИКИ, АРТ-ОБЪЕКТЫ (УНИКАЛЬНЫЕ АРХИТЕКТУРНЫЕ СТРОЕНИЯ И Т.П.)

На новом кладбище установлен Памятник жителям села, погибшим в период голода 1946-47 годов.



Перед примэрией стоит Памятник односельчанам - участникам боевых действий и трудового фронта.



Возле детского сада стоит памятник советскому солдату В.Т. Куцевичу, погибшему при освобождении села 22 августа 1944 года. В овраге перевернулись на танке и сгорели четыре танкиста, среди которых был идентифицирован по документам В.Т. Куцевич. Жители села похоронили их в братской могиле. В селе есть улица Куцевича.



Дом культуры села реконструирован в 2018 году.

МУЗЕИ

Нет.

ИНТЕРЕСНАЯ ИСТОРИЯ (ЛЕГЕНДА) О МЕСТАХ, СОБЫТИЯХ ИЛИ О РАЗВИТИИ/ЛЮДЯХ СЕЛА ИЛИ ГОРОДА

Первые гагаузские поселенцы села Кириет-Лунга пришли из Болгарии, перейдя через реку Дунай. Первое упоминание о заселении гагаузов в эти земли встречается в 1794 году, и уже к 1821 году большая часть гагаузов переселилась, выстраивая свои дома вдоль реки Лунга на длинной балке. Заселение Буджакской степи происходило не сразу, а волнообразно. Гагаузы поселились рядом с татарским племенем Кириетов, отсюда и название «Кириет». Вплоть до 1830 года во всех документах название села или колонии, как в то время считалась данная местность, было «Кириет». После 1830 года к слову «Кириет» добавляется слово «Лунга».

Предки жителей села Кириет-Лунга основали землю на степи, засеяли леса. Жители села выращивали, в основном, пшеницу, кукурузу, ячмень, овес, бобовые. Особое место занимала яровая пшеница-арнаутка, которую гагаузы возделывали, еще живя за Дунаем. Климатические и почвенные условия позволили удовлетворить не только собственные нужды крестьян села, но и реализовать пшеницу-арнаутку на внутренних и внешних рынках. Кроме земледелия, кириетлунгцы занимались домашним скотоводством, которое было существенным подспорьем в хозяйстве. В 1830 году на одну семью в селе приходилось 19 овец. Помимо этого, жители села Кириет-Лунга, занимались добычей камня, посредством которого строили погреба (подвалы), делали фрески.

Учитывая тот факт, что Кириет-Лунга расположена на границе между Украиной и Молдовой, среди жителей существуют утверждения, что при татарах в Кириет-Лунге была таможня.

На документе, датированном 1794 годом, в с. Кириет существовал Православный молитвенный дом св. Николая. Каменная православная церковь была построена в селе примерно в 1813 году.

ПОДЪЕЗДНЫЕ ПУТИ К СУЩЕСТВУЮЩИМ ОБЪЕКТАМ:
Имеются подъездные пути, но отдельные дороги требуют капитального ремонта.

В 1893 году в Кириет-Лунге на 1331 жителя приходилось одно народное училище, где занимались только 10 детей зажиточных крестьян. Двухклассная школа была построена в селе только в 1914 году, в которой детей учили писать и читать, но большее время уделяли закону божьему. Учителями были сельский поп и его жена.

После 1950 года в селе была завершена коллективизация. Образовался колхоз «Большевик». До 1966 года в селе построили баню, сеть магазинов. Появились и работали учреждения социальной инфраструктуры, в том числе был построен Дом Культуры, детский сад, средняя школа на 700 мест. Помимо этого, в селе в 1971 году начал свое развитие машинотракторный парк.

Село знаменито своими уроженцами – писателями, поэтами, мастерамиковки по металлу, рукоделием, а также, создателями и основоположниками гагаузской письменности и литературы: Дионис Танасоглу, Николай Танасоглу, Василий Арабаджи и Николай Арабаджи (писатели). Радов Дмитрий – автор песен.

Первая женщина депутат Верховного Совета Молдавской ССР I Созыва (1941-1947), которая отстаивала интересы села на высоком уровне.

Этнокультурные ресурсы и туристическая бизнес-среда

ТУРИСТИЧЕСКИЕ АГЕНТСТВА -Нет

НАРОДНЫЕ УМЕЛЬЦЫ, МАСТЕРА, РЕМЕСЛЕННИКИ

В селе есть мастера
народных промыслов: 2
мастера по плетению лозы

Ламбов Иван и Радов
Василий

мастер Арсени Сергей
дубит кожу старинными
способами и делает
старинные лапти и добы
(музыкальный ударный
инструмент);

мастера вышивальщицы
Лидия Железоголо и
Агриппина Муржи, Дан Анна.

КОЛИЧЕСТВО ТУРИСТОВ ПОСЕЩАЮЩИХ ГОРОД/СЕЛО ЕЖЕГОДНО:

Ежегодно около 20-30
туристов приезжают по
линии благотворительной
организации, которая в селе
обеспечивает работу с
социально-уязвимыми
семьями и детьми с особыми
потребностями.

ТУРИСТИЧЕСКИЕ ХОЗЯЙСТВА

Нет.

ФЕРМЕРСКИЕ ХОЗЯЙСТВА, ПРОИЗВОДЯЩИЕ ЭКОЛОГИЧЕСКИ ЧИСТУЮ ПРОДУКЦИЮ ИЛИ УНИКАЛЬНУЮ ДЛЯ РЕГИОНА ПРОДУКЦИЮ

На территории села есть 5 частных хозяйств,
производящих овечью и козью домашнюю брынзу. При
производстве брынзы используется технология,
которая делает ее экологически чистой продукцией.
Есть 1 хозяйство, выращивающее телят и коров.

В частных домовладениях, производят домашние вина.
Есть несколько жителей села, занимающиеся
пчеловодством.

ГАСТРОНОМИЧЕСКАЯ СПЕЦИФИКА МЕСТНОСТИ

Блюда традиционной гагаузской кухни. Отдельно
следует отметить особый способ приготовления таких
блюд, как Сармуса (как безе), Локум.

ПРЕДПРИЯТИЯ ОБЩЕСТВЕННОГО ПИТАНИЯ

Нет.

ЗОНЫ ДЛЯ СПОРТИВНОГО ОТДЫХА

В селе есть одно мини-футбольное поле и школьный
спортивный зал, которым пользуются жители села всех
возрастов.

ЗОНЫ ДЛЯ ЭКСТРЕМАЛЬНОГО ТУРИЗМА

Экстремальных зон для туризма нет.

ТУРИСТИЧЕСКИЕ МАРШРУТЫ

Нет.

ИНТЕРЕСНЫЕ СОБЫТИЯ, ФЕСТИВАЛИ, УНИКАЛЬНЫЕ МЕРОПРИЯТИЯ

Храм города – 7 ноября.

В 2017 году впервые был проведен фестиваль под открытым небом «Разнообразие и Творчество». В данном фестивале принимали участие жители соседних населенных пунктов города Твардица и села Авдарма. Планируется и впредь проводить подобный фестиваль.

ФЛАГ, ГЕРБ И ГИМН

Нет.

ОЦИФРОВАННЫЕ РЕСУРСЫ

Нет.

ПРОЕКТЫ

1. Проект по шитью национальных гагаузских костюмов, который уже начал реализовываться. (приобретены швейные машинки и другие инструменты для мастерской).
2. Проект создания детского лагеря с зоной отдыха и конференц-зал (на основе реконструкции старого здания бывшей специализированной школы).
3. Проект по созданию историко-краеведческого музея села в Доме культуры.
4. Проект по развитию гагаузских традиционных ремесел.
5. Проект по установке памятника воинам – интернационалистам, принимавшим участие в войне в Афганистане и участникам ликвидации аварии на Чернобыльской АС.
6. Проект по обустройству сельского парка и строительство фонтана.



ТУРИСТИЧЕСКИЕ РЕСУРСЫ

СЕЛО КОПЧАК

Копчак (молд. Сорсеас, гаг. Кірçак — Кыпчак) — село на юге Молдавии в составе АТО Гагаузия. Село является островком стыка нескольких культур (болгарской, гагаузской, молдавской), богат историей, традициями, гагаузской национальной кухней. В селе проживают гостеприимные интересные люди.

Село Копчак, одно из самых больших сел в Европе и Молдовы, имеет территорию около 104,3 кв.км. Территория села, в основном, представляет собой холмистую местность с плодородными почвами.

Село Копчак находится, на границе с Украиной. Соседнее село — Кайраклия. Ближайший город на территории Молдовы — Тараклия. Приблизительное расстояние до столицы Молдовы — Кишинёва — 181 км. Жители села преимущественно гагаузы (9861 чел. из 10198). Также в небольшом количестве есть болгары и цыгане.



Копчак неофициально делится на две части: Ташлык (гаг. Taşlık) и Кыпчак (гаг. Кірçак), который включает в себя Микрорайон и Двадцатый квартал. Однако само название Ташлык в речи используется редко. В селе принято, что жители одной из частей называют другую «Юбюрь мааля» (гаг. Übür maalä, что дословно переводится, как «другая улица») и наоборот.

Язык общения копчакцев немного отличается от языка других сёл: многие слова говорятся по-своему (например: «не йапэрсын» — в Копчаке и «наш йапырсын» в других сёлах), а некоторые вообще не используются. Но несмотря на это, диалект Копчака, по сравнению с другими диалектами гагаузского языка более лёгок для понимания в Турции.

Есть несколько предположений о происхождении названия Копчак:

Версия 1: Гагаузское название Кірçак возможно происходит от глаголов кірêг и çакêг, которые используются в гагаузском языке при описании молнии. Предполагается, что когда основали село, была гроза и основатели дали селу название в честь молнии.

Версия 2: Название Копчак возможно происходит от гагаузского слова кóпча (гаг. kórça). В XVIII веке недалеко от территории села была турецкая фабрика по изготовлению керамических пуговиц. Пуговица на гагаузском языке звучит как кóрча. Предполагается, что название Копчак появилось путём перестановки ударения и добавления глухой согласной к.

Версия 3: Возможно название села происходит от названия тюркского народа кыпчаки (гаг. Кірçаклар), от которого возможно происходят гагаузы.

Информация, включенная в данный профиль была представлена примэрией и старожиллами села.

Природные рекреационные ресурсы



ОЗЕРА

На территории села находится озеро Сакалы (искусственный водоём который сдан в аренду). Также в северо-западной части села расположено озеро находящееся в администрации АО Moldsilva.

РЕКИ

Течёт речка «Sarıyar» которая является левым притоком реки Ялпуг. река «Sarıyar» течёт по оврагу Sarı Yeri (Жёлтая земля). Исток реки берёт свое начало недалеко от месторасположения Детского лагеря «Сокол».

МИНЕРАЛЬНЫЕ ИСТОЧНИКИ

Есть неразработанные минеральные источники в восточной части села, называемой «Kirezlik». Недалеко находится колодец с минеральной водой «Nagi Petri Pınarı». В западной части села расположен «Tatar çöşmesi» (Татарский Родник).

ЛЕС-Нет.



ЛЕСОПОЛОСА

В селе имеются лесополосы с орехом, софорой японской, гледичией, ложной акацией. По оврагам растут тополя и ивы.

ХОЛМЫ

На территории села расположены несколько курганов: «Kara Tereа» (Чёрный Курган), «Üük Kurganı» (Степной Царь). На кургане «Üük

Kurganı» похоронены знаменитые соплеменники тюркских народов (IX-X век нашей эры).

ОВРАГИ

В селе имеются яры и балки: «Ilan Kulaа» (Змеиная Балка), «Deri Kulaа» (Глубокая Балка), «Semeni Yarları» (Луговые овраги), «Sarı Yeri» (Жёлтая Земля).



Инфраструктура доступа

ПОДЪЕЗДНЫЕ ПУТИ К СУЩЕСТВУЮЩИМ ОБЪЕКТАМ:

К озерам села ведут грунтовые дороги

ЗОНЫ ДЛЯ ОХОТЫ И РЫБОЛОВСТВА ПРИ ДАННЫХ ОБЪЕКТАХ:

На озере Сакалы ведётся рыболовство. В лесных массивах обустроены зоны для отдыха, в виде столиков, мангалов.

ЗОНЫ ДЛЯ ОТДЫХА ПРИ ДАННЫХ ОБЪЕКТАХ:

На прибрежной зоне озера Сакалы обустроены зоны для отдыха (1 беседка, домик, мостик)

ЗАКАЗНИКИ

Нет.

ОХРАНЯЕМЫЕ ТЕРРИТОРИИ

Нет.

ЛЕЧЕБНО-ОЗДОРОВИТЕЛЬНЫЕ ОБЪЕКТЫ

Нет.

РЕДКИЕ ЖИВОТНЫЕ, ПТИЦЫ, РАСТЕНИЯ И ПРОЧЕЕ СПОСОБНЫЕ ВЫЗВАТЬ ТУРИСТИЧЕСКИЙ ИНТЕРЕС

В Копчаке находится единственное топографическое дерево “Kovak Agı”. Также есть кустарник Томарик.

Животные: лисы, хомяки, суслики, ежи, зайцы, улитки, ослики, ласка, хорки.

Птицы: фазаны, куропатки, перепёлки, степной орёл, ястребы, соколы.

Антропологические, культурно исторические ресурсы

ДРЕВНИЕ РУИНЫ ПОСЕЛЕНИЙ (СТОЯНКИ), СООРУЖЕНИЯ, КАПИЩА, РОДНИКИ И ДРУГИЕ ИСТОРИЧЕСКИЕ СТРОЕНИЯ

В «Sarı Yeri» имеется место бывшего ногайского селения “Satılık” (Setlik trassi). В урочище «Sarı Yeri» находятся остатки турецкого моста.

В оврагах села находится каменные изваяния (дорога к ногайскому кладбищу, копчаских племён).

Также в селе находится колодец “Kara Paninin Pınarı” (Колодец Чёрного Пантелея)-19 век.

В селе есть «Urum malesi» (Греческий квартал) по улице Пирогова. Здесь в основном живут гагаузы, прибывшие из греческой Македонии (Selyaniki), поэтому у этих гагаузов греческие фамилии – Трандафилов (Триандафилос – означает пахучий лист - роза), Стамат (Stomatos - ротастый).

ЦЕРКВИ, ХРАМЫ, МОНАСТЫРИ

«Духовным» центром села является Святоуспенская церковь Святой Богородицы. Она построена в 1918 г. Также рядом с церковью находится храм Рождества Христова (находится в стадии строительства).

В селе есть воскресная церковная школа, на 250 детей. В летний период организуются дневной Лагерь в воскресной школе на 100 детей. В селе также имеется молитвенный дом евангелистов.



МОНУМЕНТЫ, ПАМЯТНИКИ, АРТ-ОБЪЕКТЫ (УНИКАЛЬНЫЕ АРХИТЕКТУРНЫЕ СТРОЕНИЯ) И Т.П.

Памятник В.И. Ленину.



Мемориальная доска односельчанам, погибшим во Второй мировой войне.



Памятник Воинам ВОВ.



- На Улице Родока, на территории лицея села установлена памятная стела лётчику, погибшему на окраине села в 1944 году.
- В лицее установлена мемориальная доска воину погнившему в Афганистане “Борис



Янакогло”, в честь него была названа улица в селе и Лицей.

МУЗЕИ

Музей села располагается в приспособленном помещении в здании Детской библиотеки, имеет более 4000 экспонатов (огромное собрание предметов быта, орудий труда, одежды и украшений гагаузов), которые расположены один на другом, в плачевном состоянии, в перспективе реконструкция здания под музей.

ПОДЪЕЗДНЫЕ ПУТИ К
СУЩЕСТВУЮЩИМ ОБЪЕКТАМ:
Требуется реконструкция и
строительство дорог к
существующим объектам.

ИНТЕРЕСНАЯ ИСТОРИЯ (ЛЕГЕНДА) О МЕСТАХ, СОБЫТИЯХ ИЛИ О РАЗВИТИИ/ЛЮДЯХ СЕЛА ИЛИ ГОРОДА

В 18 в. когда Суворов победил турецкое иго, из нашего села очень сильный и отчаянный человек служил за Отечество Российского императора. Ночью, когда была передышка, он, убив часового, переделся в его форму и сорвал турецкий флаг. На место турецкого флага он водрузил флаг Российской империи, чем был прославлен в победе над игом турецким. Это был Люцкан Иван Иванович, по-уличному Kara Vaninin Vani.

Этнокультурные ресурсы и туристическая бизнес-среда

ТУРИСТИЧЕСКИЕ ХОЗЯЙСТВА

В селе есть детский лагерь отдыха “Сокол”, на 150 мест. Имеется также кемпинг для установки палаточного лагеря (площадь на 10 палаток, 30 человек).

В селе работают 3 пекарни, 3 мельницы.

ФЕРМЕРСКИЕ ХОЗЯЙСТВА, ПРОИЗВОДЯЩИЕ ЭКОЛОГИЧЕСКИ ЧИСТУЮ ПРОДУКЦИЮ ИЛИ УНИКАЛЬНУЮ ДЛЯ РЕГИОНА ПРОДУКЦИЮ

Частные лица изготавливают национальный продукт – баур (мясная продукция), который готовится только в с. Копчак, а так же мед, брынзу, вино.

В селе функционирует колхоз «Победа» (один из лидеров среди предприятий в Гагаузии), где выращивают свиней, коров, овец. Первый Колхоз был создан после сильнейшей голодовки (1946 – 1947 годов), который назывался, как и сейчас – колхоз «Победа». Его возглавил Курдов Иван Семенович, проработавший на посту председателя до 1949 года.



ГАСТРОНОМИЧЕСКАЯ СПЕЦИФИКА МЕСТНОСТИ

Местное блюдо называется «Баур» – мясное блюдо. Ежегодно проводится конкурс Баура в день Храма села.

ПРЕДПРИЯТИЯ ОБЩЕСТВЕННОГО ПИТАНИЯ

В селе есть ресторан «Arzan», «Пироговский дворик», Табунщик Стефанида, столовая колхоза «Победа».

ЗОНЫ ДЛЯ СПОРТИВНОГО ОТДЫХА

Имеется спортивная школа на 300 детей. В селе Копчак дети и подростки имеют возможность посещать спортивные секции в ДЮСШ и кружки самодеятельности в Доме культуры. Дом культуры — в ноябре 2008 года, после полуторагодового ремонта, был вновь запущен в эксплуатацию.

Есть стадион (один из лучших на юге Молдовы), Мини-поле — новый спортивный мини-комплекс. В селе есть спортивный Комплекс “Giok-oguz”.



ТУРИСТИЧЕСКИЕ АГЕНТСТВА:

В селе есть одно агентство
«San Air».

НАРОДНЫЕ УМЕЛЬЦЫ, МАСТЕРА, РЕМЕСЛЕННИКИ:

В селе всё ещё
практикуется вязание
ковриков, ковро ткачество.

КОЛИЧЕСТВО ТУРИСТОВ, ПОСЕЩАЮЩИХ

ГОРОД/СЕЛО ЕЖЕГОДНО:

В год 150-200 человек.

ЗОНЫ ДЛЯ ЭКСТРЕМАЛЬНОГО ТУРИЗМА

Нет.

ТУРИСТИЧЕСКИЕ МАРШРУТЫ

Проходят маршруты, разработанные Главным управлением культуры и туризма Гагаузии.

ИНТЕРЕСНЫЕ СОБЫТИЯ, ФЕСТИВАЛИ, УНИКАЛЬНЫЕ МЕРОПРИЯТИЯ

Храм села проходит 28 августа. Тоже 28 августа проводится фестиваль Баура. Ежегодно проводится международный форум “Тюрского Мира”. Весной ежегодно проходит конкурс “Корçак Sesi” (Копчакие Голоса).

ФЛАГ, ГЕРБ И ГИМН

Есть Герб.



ОЦИФРОВАННЫЕ РЕСУРСЫ

Нет.

ПРОЕКТЫ

- Проект создания Центрального парка культуры и отдыха.
- Проект Проведения ежегодного фестиваля Баур.
- Проект создания Музея села.



ТУРИСТИЧЕСКИЕ РЕСУРСЫ

СЕЛО ТОМАЙ

Томай (гаг. Томай; молд. Томаі) – село на юге Республики Молдова. Образовано в 1811 году и входит в состав Чадыр-Лунгского района Автономно-территориального образования Гагаузия. Село Томай Чадыр-Лунгского района образовано во время переселения гагаузов из Болгарии в Буджакскую степь, на месте владений татарского хана Орумбет Оглу. Название селу дали ногайцы, проживавшие в Буджаке совместно с татарами, назвавшие село в честь их предводителя, которого звали Томай, и которое означало «Темная Луна». Село расположено на расстоянии 18 км от муниципия Комрат и в 120 км от Кишинева.

Общая площадь территории 79,65 кв.км., что составляет 12,04% площади Чадыр-Лунгского района. На территории села по состоянию на 01.01.2018 года проживает 5011 человек или 7,95% численности населения района, гагаузы – 4 832 чел., русские – 51 чел., молдаване – 38 чел., болгары – 32 чел., украинцы – 32 чел. и другие национальности – 26чел. В структуре численности населения в трудоспособном возрасте – 64,47% (3231 чел.).

По состоянию на 01.01.2018г. площадь сельскохозяйственных угодий составляет 6323 га, в том числе земли сельскохозяйственного назначения 6075 га, из которых: пашня 3929 га, виноградники - 471 га, сады - 890 га. В селе развито животноводство. Площадь пастбищ составляет 705 га.

С давних времен долина Томай знаменита своими виноградниками. Эта зона более засушлива, чем другие районы страны, большая часть почвы – глинистая и песчаная, что способствует формированию большей концентрации сахара в винограде. Вследствие этих факторов основным занятием местных жителей стало виноградарство и виноделие. Зона отличается прекрасными условиями для производства таких чистых сортов красного винограда, как Мерло, Каберне, Совиньон и другие.

Экономика села представлена прежде всего сельскохозяйственными предприятиями ООО «Vegfrutis» - по садоводству, ООО «Доксан-Ком» - по животноводству, а также основу составляют промышленные предприятия, такие как, винзавод АО «Томай-Винекс», ООО «Буджак Агротехсервис» - производство тракторов, АО «Мэриголд» - производство парфюмерии и косметики, ООО «Стамком» - предприятие по производству соков.

В селе функционирует Дом культуры, где получили развитие творческие коллективы. Оркестр народной музыки, включает народные гагаузские инструменты (киминча, даул, чиртма и др.), танцевальные ансамбли народного танца –«Алтынжик», «Жемчужина Томаея» (взрослые женщины) ансамбли для детей современного танца «Веселые девчата», «Светлячки».

Информация, включенная в данный профиль была представлена примэрией села.

Природные рекреационные ресурсы

ОЗЕРА

Есть пруд Копань в центре села, площадью 19 га, в том числе 15 га водная гладь.

Первое озеро на границе с селом Гайдары, площадью 105 га, на долю Томая приходится 72 га водной глади, 8 га водной глади относятся к с. Гайдары. Озеро временно не арендуется. Рыболовство практикуется.



Пруд Копань села Томай

Второе озеро на границе с Джолтаем – площадью 14 га, в том числе 12 га водная гладь. Также практикуется рыболовство.

Третье озеро на границе с с. Ферापонтьевка, площадью 1 га. В нем водится рыба.

РЕКИ

Рядом с селом протекает река Лунгуца, протяженностью около 8 км по селу. Данная река является притоком реки Лунга.



Река Лунгуца

МИНЕРАЛЬНЫЕ ИСТОЧНИКИ

Минеральных источников нет.

ЛЕС

На территории села произрастает лесной массив площадью 744 га. Все лесные насаждения находятся в управлении АО «Moldsilva». Лесные насаждения представлены следующими видами деревьев: дуб, дикая вишня, клен, дикая груша, софор, вязы, акация, жердела (дикий абрикос). Примерно принадлежит 24 га леса.

ЛЕСОПОЛОСА

Лесополосы в большей массе вырублены. Но еще сохранились отдельные лесополосы разделяющие сельскохозяйственные земли на площади 161 га. В них произрастают: софора, белая акация, глядиция, орех.

Инфраструктура доступа
ПОДЪЕЗДНЫЕ ПУТИ К
СУЩЕСТВУЮЩИМ ОБЪЕКТАМ:
 Ко многим объектам ведут
 грунтовые дороги.
ЗОНЫ ДЛЯ ОХОТЫ И РЫБОЛОВСТВА
ПРИ ДАННЫХ ОБЪЕКТАХ:
 Нет.
ЗОНЫ ДЛЯ ОТДЫХА ПРИ ДАННЫХ
ОБЪЕКТАХ-отсутствуют.

ХОЛМЫ

Нет.

ОВРАГИ

Овраги есть в лесных массивах, произрастающих с восточной стороны озера Копань. В основном они заросли кустарниковыми насаждениями и лесом. Также на территории села есть ныне не используемые карьеры песка и глины. Раньше наблюдалось такое явление, как песчаные «водопады».



ЗАКАЗНИКИ-Нет.

ОХРАНЯЕМЫЕ ТЕРРИТОРИИ-Нет.

ЛЕЧЕБНО-ОЗДОРОВИТЕЛЬНЫЕ ОБЪЕКТЫ

В селе есть Центр Здоровья. Других лечебно-оздоровительных объектов нет.

РЕДКИЕ ЖИВОТНЫЕ, ПТИЦЫ, РАСТЕНИЯ И ПРОЧЕЕ СПОСОБНЫЕ ВЫЗВАТЬ

ТУРИСТИЧЕСКИЙ ИНТЕРЕС

Песчаный карьер села Томай

В лесных массивах водятся косули, зайцы, ежи, ужи, барсуки, лисы, волки. Многие животные живут в урочище «Тераз».

В окрестностях села можно встретить такие виды птиц, как: куропатки, фазаны, кречеты, степные орлы, соколы, дикие утки, аисты, цапли.

На берегу озера Копань и в лесных массивах можно увидеть растение Тамарикс (в народе Пипируда) – редкое кустарниковое растение

Заросли тамарикса вдоль озера с Томай семейства Тамарисковых. В целом растительность характерная для Буджакской степи.



Антропологические, культурно исторические ресурсы

ДРЕВНИЕ РУИНЫ ПОСЕЛЕНИЙ (СТОЯНКИ), СООРУЖЕНИЯ, КАПИЩА, РОДНИКИ И ДРУГИЕ ИСТОРИЧЕСКИЕ СТРОЕНИЯ

В селе есть старое здание мельницы, построенное в 1946 г.

Сохранились старинные дома, украшенные традиционным гагаузским орнаментом с особыми элементами, свойственными данному селу.



Сельский домик



Сельский дом, украшенный орнаментом

Имеются древние ногайские курганы. Но в полуразрушенном состоянии. На этих местах были найдены захоронения и предметы быта ногайцев и более ранние находки.

В селе есть парк отдыха «Драган парк», открытый в 2015 году.

ЦЕРКВИ, ХРАМЫ, МОНАСТЫРИ

Православный храм Успения Пресвятой Богородицы был построен в 1892 году, но первая церковь была построена в 1830 году. В селе также есть молитвенный дом христиан-баптистов, построенный в 1996 году.



Православный храм Успения Пресвятой Богородицы в с. Томай

МОНУМЕНТЫ, ПАМЯТНИКИ, АРТ – ОБЪЕКТЫ (УНИКАЛЬНЫЕ АРХИТЕКТУРНЫЕ СТРОЕНИЯ И Т.П.)

Музея в селе нет, но в школе есть созданная учителями и учащимися комната-музей, передающая традиционный уклад, обычаи и традиции гагаузов.

На окраине села и в лесном массиве установлены памятники Воинам Освободителям во Второй Мировой войне.

Памятник погибшему летчику Дмитрию



В центре села расположен памятник



На сельском кладбище установлен мемориал жертвам голода 1946-1947 г.г., на месте массового захоронения. В разных уголках села установлено несколько памятников, посвященных людям, занятым в разных сферах сельскохозяйственного производства: Памятник Колхознику и Колхознице в центре села, Памятник животноводам, а также Памятник Колхознику и Колхознице на въезде в село. Есть



арт объект – бетонные буквы «Слава труду».

Мемориал жертвам голода 1946-1947 г.г. в селе Томай

Томай

МУЗЕЙ В селе нет музея.

ИНТЕРЕСНАЯ ИСТОРИЯ (ЛЕГЕНДА) О МЕСТАХ, СОБЫТИЯХ ИЛИ О РАЗВИТИИ/ЛЮДЯХ СЕЛА

Село основано на месте бывшего ногайского поселения в 1813г. Том ай– темная луна. Это было прозвище ногайского предводителя.

ПОДЪЕЗДНЫЕ ПУТИ К
СУЩЕСТВУЮЩИМ
ОБЪЕКТАМ:

Подъездные пути
имеются с асфальтовым
покрытием.
Все село имеет уличное
освещение.

Этнокультурные ресурсы и туристическая бизнес-среда

ТУРИСТИЧЕСКИЕ ХОЗЯЙСТВА

Туристических хозяйств нет.

ФЕРМЕРСКИЕ ХОЗЯЙСТВА, ПРОИЗВОДЯЩИЕ ЭКОЛОГИЧЕСКИ ЧИСТУЮ ПРОДУКЦИЮ ИЛИ УНИКАЛЬНУЮ ДЛЯ РЕГИОНА ПРОДУКЦИЮ



В селе функционирует козья ферма Гаргалык Михаила. На ферме изготавливает козью брынзу под собственной торговой маркой «Алтын Кечи».

Нужно отметить, что в селе расположена ферма племенного крупного рогатого скота SRL «DосanCom», специализирующаяся на производстве молока. Данное хозяйство может представлять интерес туристов.

Козья ферма Гаргалык Михаила

Около 12 крестьянских хозяйств занимаются пчеловодством. В частных домовладениях производят домашнее вино. Особо славится село тем, что здесь расположено винодельческое предприятие с одноименным названием – АО «Томай Винекс», которое экспортирует производимые вина в более 20 стран мира. Очень часто винзавод посещают туристические группы, в рамках которых проходят дегустации винодельческой продукции.

ГАСТРОНОМИЧЕСКАЯ СПЕЦИФИКА МЕСТНОСТИ

Блюда традиционной гагаузской кухни. Многие домохозяйки изготавливают местную кулинарную приправу из смеси трав – Мердя.

ПРЕДПРИЯТИЯ ОБЩЕСТВЕННОГО ПИТАНИЯ

В селе функционируют: банкетный зал «Парадиз» на 200 посадочных мест, столовая для ритуальных обрядов на 200 посадочных мест, есть бар на 20 посадочных мест.

ЗОНЫ ДЛЯ СПОРТИВНОГО ОТДЫХА

В селе есть стадион на 300 посадочных мест. Он требует реконструкции. Также есть одно мини-футбольное поле, которое требует реконструкции.

Есть стадион при лицее, который требует реконструкции.

В парке расположена спортивная площадка.

ЗОНЫ ДЛЯ ЭКСТРЕМАЛЬНОГО ТУРИЗМА

Нет.

ТУРИСТИЧЕСКИЕ МАРШРУТЫ

Винзавод «Томай Винекс» входит в национальный туристический маршрут «Винный путь Молдовы», а также село включено в 2 региональных туристических маршрута по Гагаузии, разработанных Главным управлением культуры и туризма Гагаузии.

ИНТЕРЕСНЫЕ СОБЫТИЯ, ФЕСТИВАЛИ, УНИКАЛЬНЫЕ МЕРОПРИЯТИЯ

ТУРИСТИЧЕСКИЕ АГЕНТСТВА:

Нет.

НАРОДНЫЕ УМЕЛЬЦЫ, МАСТЕРА,
РЕМЕСЛЕННИКИ:

Чимпоеш Дмитрий -
мастер по дереву

(изготавливающий также мебель из
натурального дерева)

Ганчогло Петр -
мастер изделий из жести

Чазова Вера -
мастер по вышивке узоров на ткани

КОЛИЧЕСТВО ТУРИСТОВ,
ПОСЕЩАЮЩИХ

ГОРОД/СЕЛО ЕЖЕГОДНО:

Около 200-250 туристов в год.

Храм села празднуется 28 августа в православный праздник - День Успения Пресвятой Богородицы. Храм села включает театрализованную программу, 5 лет проводится конкурс улиц (через обычаи и традиции).

Местный конкурс домашнего вина «Бизим Шарапчик». Принимают участие 40-45 домохозяйств, производящих вино.

Уже 8 лет проводится международный турнир по вольной борьбе среди детей им. В. Таукчи.

ФЛАГ, ГЕРБ И ГИМН

Герб есть.

Флага и гимна нет.

ОЦИФРОВАННЫЕ РЕСУРСЫ

Оцифрованных ресурсов нет.

ПРОЕКТЫ

- Создание Музея гагаузского языка и литературы.
- Создание музея села.
- Фестиваль хлеба.
- Фестиваль этнотрадиций и обычаев гагаузов.
- Парковая зона прибрежная рядом с Конгазским водохранилищем.
- Обустроенная зона отдыха вдоль реки Ялпуг.
- Создание гостевых домов в гагаузском стиле.
- Фестиваль фотографов «Гагаузия глазами фотографов».
- Строительство Зала борьбы.
- Строительство плавательного бассейна с зоной отдыха.
- Строительство парковой зоны в микрорайоне Буджак.



ТУРИСТИЧЕСКИЕ РЕСУРСЫ
ГОРОД ВУЛКАНЕШТЫ

Город Вулканешты – является административным центром Вулканештского района и имеет территорию 152,6 кв.км. Находится в 180 км от столицы Республики Молдова, 7 км от украинской границы, 35 км от румынской границы. Районным центром г. Вулканешты стал в ноябре 1940 года, в то время это было типичное южное село. В 1965 г – село получило статус поселка городского типа, а с 1995 года - статус города. С 23 декабря 1993г. г. Вулканешты входит в состав АТО Гагаузия.

Первые сведения о городе упомянуты в конце XIII столетия. Грандиозное историческое событие земли Вулканешты – это историческая Кагульская битва 1770 года, вошедшая в историю, как «Великая», которая изменила ход истории Молдовы.

История распорядилась так, что на Вулканештской земле, летом 1770 г, произошло сражение, названное Кагульским. Армия Российской Империи под командованием графа Румянцева одержала победу над многократно превосходящим их по численности войска турок и татар. В этой битве отличился герой Отечественной войны 1812 года М. Кутузов.

Много сказаний и легенд сложено об этой земле.

В пустынном некогда крае, в конце XIII столетия, спасаясь от врагов, нашли укромное место скотоводы армяне – братья Волкан, Ветду, Карабет, которые стали обживать дикую степь. Но случилось так, что из жизни ушел Волкан, старший брат. И тогда, оставшиеся в живых решили назвать все загоны именем ушедшего Волкан. Название это пережило века, испытало на себе различные языковые влияния и дошло до наших дней как Вулканешты. О том, что основателями Вулканешт были армяне, упоминает также в своей работе «Народонаселения Бессарабской области и левобережных районов Приднестровья» советский историк В.М. Кабузак.

Уже к концу XIX столетия юг Бесарабии перестал быть спокойным и надежным местом, куда ссылались инакомыслящие, недовольные царским режимом. Об этом говорит и тот факт, что в 1898 г. свыше 500 крестьян с. Вулканешты, несогласных с аграрной политикой самодержавия подняли бунт. Только с помощью воинского подразделения выступление было подавлено.

*Основателями г.Вулканешты
считаются армяне.*

Приближение Великого Октября было ознаменовано первым политическим выступлением крестьян Вулканешт.

Яркой страницей в истории борьбы трудящихся является массовое участие местных жителей в Татарбунарском восстании. Руководителями революционного комитета по подготовке восстания были Ш.Беда, П Руденко, И.Хаджиогло, П.Новак, П.Костя, Г.Лефтер.

В годы Великой Отечественной войны, в первые дни, в Вулканештах погибли летчики-истребители Ананьев, Никутов, в честь них названы улицы города. Среди погибших и капитан Плотников -начальник Джурджулештской заставы. Памятник павшим героям «Живые Вам навечно благодарны» поставлен в г.Вулканешты в 1970 году.

Красной страницей в истории города стало образование шести колхозов, которые стали в жизни обездоленных крестьян большой опорой.

В сокровищнице памяти историко-краеведческом музее хранится вся история города, его прошлое и настоящее.

Сегодня центр города украшает площадь. Благоустроены и большинство старых улиц, проложены тротуары, разбиты скверы.

Расширяются экономические, культурные связи города с городами Молдовы, Белоруссии, России, Турции, Румынии.

*Через территорию города проходит
международная автодорога
Кишинев-Джурджулешты-Галац.*

Имеется узел ж/д ст.Вулканешты, связывающий Вулканешты с Кишиневом, Румынией, Украиной. С другими населенными пунктами город связан посредством автобусов, железной дорогой.

Особенно быстро стали расти Вулканешты с 1965 года. С тех пор выросли целые жилые микрорайоны, построены десятки объектов социально-культурного назначения, библиотека, больница, узел связи, спортивная школа, музыкальная и художественная школа, ППШ, автошкола, стадион, кинотеатр. Сейчас в городе много торговых объектов, 2 лицея, 2 гимназии, 6 детских садов и др.

Природные рекреационные ресурсы

ОЗЕРА

В пригороде г. Вулканешты находится Комсомольское озеро. В озере есть очень глубокие колодцы, в связи с чем, купаться в нем не рекомендуется. Рыба ловится, есть 2-3 причала для рыболовства, но не развита инфраструктура для отдыха.

РЕКИ

Река Кагул.

МИНЕРАЛЬНЫЕ ИСТОЧНИКИ

Нет.

ЛЕС

Есть лес под ведомством «Moldsilva».

ЛЕСОПОЛОСА

В городе 2 парка – Парк Афганский и Центральный городской парк. В Городском центральном парке есть летний театр.



Летний театр в Центральном Городском Парке Вулканешты.

ХОЛМЫ – нет. **ЗАКАЗНИКИ** – нет.

ОВРАГИ Городок окружен живописными оврагами.

ОХРАНЯЕМЫЕ ТЕРРИТОРИИ

Нет.

Инфраструктура доступа

ПОДЪЕЗДНЫЕ ПУТИ К СУЩЕСТВУЮЩИМ ОБЪЕКТАМ:

К оз. Комсомольское имеется проселочная дорога

ЗОНЫ ДЛЯ ОХОТЫ И РЫБОЛОВСТВА ПРИ ДАННЫХ ОБЪЕКТАХ:

При озере имеются зоны для рыболовства, но они требуют реконструкции.

ЗОНЫ ДЛЯ ОТДЫХА ПРИ ДАННЫХ ОБЪЕКТАХ-отсутствуют.

ЛЕЧЕБНО-ОЗДОРОВИТЕЛЬНЫЕ ОБЪЕКТЫ

Нет.

РЕДКИЕ ЖИВОТНЫЕ, ПТИЦЫ, РАСТЕНИЯ И ПРОЧЕЕ СПОСОБНЫЕ ВЫЗВАТЬ ТУРИСТИЧЕСКИЙ ИНТЕРЕС

Встречаются удод, ястреб-перепелятник. Разрешена охота на волков, лис.

Есть хорьки.

Антропологические, культурно исторические ресурсы

ДРЕВНИЕ РУИНЫ ПОСЕЛЕНИЙ (СТОЯНКИ), СООРУЖЕНИЯ, КАПИЩА, РОДНИКИ И ДРУГИЕ ИСТОРИЧЕСКИЕ СТРОЕНИЯ

В пригороде г.Вулканешты проводились раскопки древних поселений в 1960-х годах на окраине, возле Комсомольского озера. Археологи находили *следы культуры Гумельница* (впервые были найдены похожие следы в Румынии в месте Гумельница, в молдавском селе Лопозика Кагульского р-на и др. местах.) Часть найденных предметов представлена в краеведческом музее г. Вулканешты. После паводка на реке Кагул было принято решение строительства дамбы, чтобы избежать затопления. После строительства дамбы, озеро разлилось и затопило места раскопок.

За пределами города Вулканешты, в направлении мун. Кагул находится знаменитый *Нижний Траянов вал*. Траянов вал представляет собой остатки древних фортификаций, созданных для обороны римскими солдатами. Есть свидетельства присутствия римлян на данной территории.

ЦЕРКВИ, ХРАМЫ, МОНАСТЫРИ

Храм Успения Пресвятой Богородицы.

МОНУМЕНТЫ, ПАМЯТНИКИ, АРТ-ОБЪЕКТЫ (УНИКАЛЬНЫЕ АРХИТЕКТУРНЫЕ СТРОЕНИЯ И Т.П.)

В городе имеется несколько *исторических зданий*:

- Бывшая школа №5, здание 1914 года постройки, ныне часть лицея им. Долженко.
- Дом Детского Творчества, Дворец Пионеров – памятник советского периода.
- Здание Художественной школы, которое во времена МССР было Сельсоветом села Вулканешты.
- Здание Администрации города Вулканешты, в период МССР - Дом Советов.
- Интересный архитектурный образец представляет собой городской кинотеатр советской эпохи. Однако, на текущий момент, он находится в плачевном состоянии и требует серьезной реконструкции.



Кинотеатр г. Вулканешты

В городе имеется несколько *памятников*:

Самый интересный и важный – Памятник Кагульской Битве. До сегодняшних дней символом города является памятник Кагульской битвы, воздвигнутый в 1849 году. Это величественный монумент почти 22-метровой высоты, увенчанный капителью с чугунным крестом над опрокинутым полумесяцем - символ победы.

Также есть Обелиск Ворошилова, Стелла «Слава Героям», памятник Ленина.



Памятник В. Ленину в г. Вулканешты

МУЗЕИ



Музей в парке г. Вулканешты



*Экспозиция в одном из залов
Этнографического музея г. Вулканешты*

ИНТЕРЕСНАЯ ИСТОРИЯ (ЛЕГЕНДА) О МЕСТАХ, СОБЫТИЯХ ИЛИ О РАЗВИТИИ/ЛЮДЯХ СЕЛА ИЛИ ГОРОДА

Город Вулканешты очень богат историями и легендами.

- С Вулканештами связано одно из знаменательных событий в истории молдавского народа, датированное 1574 годом. В тот год господарь Молдавского княжества Иоан Водэ Лютый сделал попытку сбросить ярмо оттоманской Порты. У озера Кагул между войсками господаря, поддержанными казаками, и турецко-татарскими ордами произошла битва, получившая название Кагульской. Одна за другой атаки турок терпели крах. И только из-за случайности — прошёл проливной дождь, отсырел порох, и артиллерия вышла из строя — обороняющимся пришлось отступить в укреплённый лагерь. Но, несмотря на нехватку воды, продовольствия и боеприпасов молдаване и казаки продолжали мужественно сражаться с врагом. Иоан-Водэ Лютый решил сдаться только после того, как турки обещали сохранить его воинам жизнь и свободу, а самого невредимым доставить в Порту. Но слово своё они не сдержали и коварно убили господаря. Иоан-Водэ Лютый был обезглавлен, тело его привязали к четырём верблюдам и разорвали на части. Край ещё долгие-долгие годы продолжал оставаться под османским игом.

• Освобождение от османского гнета было приближено благодаря Великой Кагульской битве, одной из ключевых битв русско-турецкой войны 1768-1774 гг., произошедшей также на этой земле. Произошло сражение 21 июля 1770 года на реке Кагул, недалеко от Вулканешт. Русские воины под командованием П. Румянцева одержали победу над многократно превосходящими их по численности войсками турок и татар. В этой битве отличился герой Отечественной войны 1812 года М.Кутузов. Также в этой битве отличился граф С. Р. Воронцов, который в критический момент боя провел свой батальон ложбиной и неожиданно открыл сильный огонь, введя в замешательство турок. Этим воспользовались гренадеры и штурмом взяли левую часть укреплений. Успех этой операции во многом решил исход Кагульской битвы.



Кагульская битва

• Интересную историю создания моста через реку Кагул рассказывают жители города. Через Вулканешты в Венгрию в 1956 году проезжала советская танковая дивизия. Последний в колонне танк провалился через имевшийся деревянный мост под воду. После чего, в данном месте через реку Кагул построили современный железобетонный мост. Танк вытащили буксирами, никто не пострадал.

ПОДЪЕЗДНЫЕ ПУТИ К СУЩЕСТВУЮЩИМ ОБЪЕКТАМ:
 Ко всем указанным объектам имеются подъездные пути.

Этнокультурные ресурсы и туристическая бизнес-среда

ТУРИСТИЧЕСКИЕ ХОЗЯЙСТВА

В городе есть гостиница «Speranta».

Винный туристический комплекс «Kara-Gani» (<https://wine-and-spirits.md/746/>). Это подворье в г.Вулканешты (вино и гагаузская кухня, все оформлено в гагаузском народном стиле). Винодельня "Kara Gani" включена в Винный тур Молдовы и АТО Гагаузия и уже пользуется популярностью среди туристов. Кара Гани – это эксклюзивные вина и блюда национальной кухни



ФЕРМЕРСКИЕ

Подворье и обеденный зал «Kara Gani»
ХОЗЯЙСТВА,

ПРОИЗВОДЯЩИЕ ЭКОЛОГИЧЕСКИ ЧИСТУЮ ПРОДУКЦИЮ ИЛИ УНИКАЛЬНУЮ ДЛЯ РЕГИОНА ПРОДУКЦИЮ

В городе имеются частные хозяйства по производству мяса, брынзы, птицы, меда. Но продукция строго говоря не является экологически чистой.

ГАСТРОНОМИЧЕСКАЯ СПЕЦИФИКА МЕСТНОСТИ

Традиционная гагаузская кухня.

ПРЕДПРИЯТИЯ ОБЩЕСТВЕННОГО ПИТАНИЯ

В городе есть кафе-бар национальной кухни «Орфей» (с залом торжеств) до 300 чел., ресторан «Фортуна» до 150 п.м., кафетерий «Гагаузская кухня» до 30 чел., пиццерия, кафе и развлекательный центр для детей «Чожук Дюнасы».

ЗОНЫ ДЛЯ СПОРТИВНОГО ОТДЫХА

Стадион, спортивная площадка в центральном парке.

ЗОНЫ ДЛЯ ЭКСТРЕМАЛЬНОГО ТУРИЗМА - Отсутствуют.

ТУРИСТИЧЕСКИЕ МАРШРУТЫ

Винодельня «Kara Gani» включена в винный туристский маршрут АТО Гагаузия и в маршрут «Винный путь» Молдовы.

ИНТЕРЕСНЫЕ СОБЫТИЯ, ФЕСТИВАЛИ, УНИКАЛЬНЫЕ МЕРОПРИЯТИЯ

С 2017 года в августе проводится фестиваль Национального костюма. Масштабное и красивое мероприятие.

ФЛАГ, ГЕРБ И ГИМН - В разработке.

ОЦИФРОВАННЫЕ РЕСУРСЫ

Есть сайт примэрии <http://www.vulcanestimd.com/>

НАРОДНЫЕ УМЕЛЬЦЫ,
МАСТЕРА,
РЕМЕСЛЕННИКИ:

Николай Онофрей –
выжигание проволокой
Евгения Петку –
соломоплетение
Тамара Желез –
декупаж бутылок

ТУРИСТИЧЕСКИЕ
АГЕНТСТВА:

Филиал турагентства
«SanAir Service»

КОЛИЧЕСТВО ТУРИСТОВ,
ПОСЕЩАЮЩИХ
ГОРОД/СЕЛО
ЕЖЕГОДНО:

Порядка 3500 человек



ТУРИСТИЧЕСКИЕ РЕСУРСЫ

СЕЛО ЕТУЛИЯ

Село Етулия расположено в верховьях озера Кагул, и является самой южной точкой Республики Молдова.

Первые упоминания о селе Етулия в исторических документах появились в 1810-1820 годах, которые нашли свое отражение в книге «Гагаузы Бендерского Уезда» В.А. Мошкова, русского генерала - майора, действительного члена Русского Географического общества, который непосредственно изучал традиции и обычаи гагаузов, находясь в том числе и в селе Етулия.

В наши дни село Етулия входит в состав Административно Территориального Образования Гагаузия, в составе Республики Молдова и расположено на живописном берегу озера Кагул, на территории площадью 6,2 тыс. га, из которых сельскохозяйственные угодья составляют 4.7 тыс. га. Село Етулия является самой южной точкой РМ и АТО Гагаузии, расположено на расстоянии 200 км от г. Кишинева, и на расстоянии 100 км от мун. Комрат- столицы АТО Гагаузия. Численность населения 3600 человек, из которых гагаузы составляют большинство (более 90%), также на территории проживают украинцы, молдоване, болгары, и др. национальности.

Село занимает площадь в 223 га, в основном застроенных одноэтажными домами (около 1100), преимущественно глиновальковыми с приусадебными участками от 0,20 га до 0,30га.

Село Етулия состоит из трёх частей: Етулия, Новая Етулия, станция Етулия. Юго-восточная часть района расположена на реке Кагул, в 18 км. от райцентра и в 1 км. от ж/д Етулия. По рассказам старшего поколения односельчан с. Етулия образовалось в начале 18 века, приблизительно в 1811 году. Село Етулия считается средним по величине поселением крестьян на юге Бессарабии.

На протяжении всего села была одна единственная улица. Дома строились с верхней стороны улицы, т.к лиманная вода вплотную поступала к селу и доходила до самой улицы. В 1940 году лиманная вода дошла до нынешней больницы в последний раз.

В селе преобладали многодетные семьи. В 30-ые годы население села составляло до 2600 человек. Управлял селом староста примар, который избирался народом на сходе граждан. Самым авторитетным в памяти односельчан остался Манзул Михаил (Тузчу Ангел), добрый, справедливый, представитель румынской власти.

Природные рекреационные ресурсы

Село Етулия по климатическим условиям расположено в зоне умеренно - континентального климата, характеризующимся непостоянством погоды с недостаточной влажностью, обилием солнечного света; лето жаркое и сухое, зима не продолжительная с частой сменой морозов и оттепелей.

ОЗЕРА

Озеро Кагул начинается на территории Молдовы (около 1 км со стороны Чишмикиоя и 4 км со стороны Етулии) и продолжается на территории Украины. Площадь озера имеет сезонные колебания и составляет от 82 до 93,5 кв.км. Максимальная глубина 7 м, в среднем 1,5 - 2 м. Южная часть озера широкая (ширина до 11 км, длина - 18 км), северная - узкая, вытянутая (ширина до 2 км, длина - 15 км). Температура летом до +30°C, зимой озеро замерзает. Минерализация воды — от 0,8 до 1,5 г/л.

В озере водится различная рыба: карась, белый амур, толстолобик, лещ, красноперка, окунь, судак, ... Расстояние от примэрии до озера - 3 км.

РЕКИ

Речка Кагул протекает через село узкой полосой, но есть мощный родник Олна. Ему более 150 лет. Анализ воды показал, что это



Родник Олна

самая чистая и вкусная вода из села.

МИНЕРАЛЬНЫЕ ИСТОЧНИКИ

Не имеются.

ЛЕС

Из информации, полученной в примэрии, Етулия не имеет леса, а есть лишь лесополосы.



Лесополоса села Етулия га.

ЛЕСОПОЛОСА

Общая площадь лесополос села составляет 109 га. Они расположены в основном вблизи озера Кагул и детских лагерей летнего отдыха.

ОВРАГИ

Геологический памятник природы «Обнаженные красные глины».

Толщи горных пород, образовавшиеся в Молдавии на протяжении палеозойской эры



Овраги села Етулия

(~300 миллион лет), сложены, главным образом, песчаниками, глинами (аргиллитами) и известняками; на юге республики на большой глубине поверх этих пород лежат красноцветные толщи гипсоносных пород. В аргиллитах и известняках встречаются многочисленные остатки морских двустворчатых моллюсков, плеченогих и даже кораллов.

(В. Верина «Памятники природы Молдавии»).

ЗАКАЗНИКИ

Не имеются.

ОХРАНЯЕМЫЕ ТЕРРИТОРИИ

Геологический памятник природы «Обнаженные красные глины».

ЛЕЧЕБНО-ОЗДОРОВИТЕЛЬНЫЕ ОБЪЕКТЫ

В с. Етулия нет санаториев, но есть два летних оздоровительных детских лагеря, которые расположены на живописном берегу озера Кагул. Лагерь «Юность», на 250 койко-мест, - в рабочем состоянии. Другой лагерь, со спортивным уклоном сейчас законсервирован. "

РЕДКИЕ ЖИВОТНЫЕ, ПТИЦЫ, РАСТЕНИЯ, И ПРОЧЕЕ

Дикие утки, белые лебеди, пеликаны, чайки, утка нырок, ондатра, барсук, лысак, а также фазаны, зайцы, лисы, шакалы, ...

Флора изобилует белой акацией, дубом, тополем.

Инфраструктура доступа

ПОДЪЕЗДНЫЕ ПУТИ К
СУЩЕСТВУЮЩИМ ОБЪЕКТАМ.

По селу (жилая часть) дорога с асфальтным покрытием, бетонным и плитами, а вне, к зонам отдыха - дороги грунтовые.

ЗОНЫ ДЛЯ ОХОТЫ И
РЫБОЛОВСТВА ПРИ ДАННЫХ
ОБЪЕКТАХ

на данный момент нет обустроенной зоны для рыболовства. Есть общество охотников, но нет обустроенной зоны для охоты.

ЗОНЫ ДЛЯ ОТДЫХА ПРИ ДАННЫХ
ОБЪЕКТАХ.

на данный момент, на берегу озера обустраивается зона отдыха

Антропологические, культурно исторические ресурсы

ДРЕВНИЕ РУИНЫ ПОСЕЛЕНИЙ (СТОЯНКИ), СООРУЖЕНИЯ, КАПИЩА, РОДНИКИ И Т.П.

Нет.

ЦЕРКВИ, ХРАМЫ, МОНАСТЫРИ

Первая етулийская церковь была построена в 1811 году. Она была деревянная и покрыта камышом. Первоначально храм села был на Св. Марию. В начале 20 века, при румынах, примар села Манзул Федор начинает строить вокруг старой церкви, новую церковь с храмом Святого Афанасия, который празднуется 15 мая. Эта церковь была закрыта советской властью в 1946 году и началась восстанавливаться в 1986 году.

Новая церковь была открыта в 2000 году.

МОНУМЕНТЫ, ПАМЯТНИКИ, АРТ-ОБЪЕКТЫ, И Т.П.

Село Етулия располагает несколькими интересными памятниками:



Памятник Карлу Марксу. Установлен 5 мая 1964 года перед правлением колхоза. В 1981 году, к 146 годовщине Карла Маркса, перенесён перед примэрией.

Общая высота памятника 4 метра. Постамент имеет в разрезе основания 1.5 на 1.5 метра.



Памятник-мемориал памяти жителям села, павшим воинам в первую мировую войну. Памятник построен в 1921 году и имеет несколько копий, в том числе и на входе в село.

МУЗЕЙ

Первоначально музей был открыт по инициативе Манзул Галии Зумабековне, в школе села, которая являлась снохой первого примара села Федора Манзул.

19 июня 1999 года музей перевели в дом культуры села, где он располагается и в настоящее время. Исторический музей села насчитывает более 1538 экспонатов, самый старый из них - кувшин.

Из ценных экспонатов - письма, документы и печать 1927 первого примара Етулии.



Музей села Етулия и его экспонаты

Этнокультурные ресурсы и туристическая бизнес-среда

ТУРИСТИЧЕСКИЕ ХОЗЯЙСТВА

Не имеются.

ФЕРМЕРСКИЕ ХОЗЯЙСТВА, ПРОИЗВОДЯЩИЕ УНИКАЛЬНУЮ ДЛЯ РЕГИОНА ПРОДУКЦИЮ

На территории села функционирует винзавод «Бостован». Сельскохозяйственная натуральная продукция выращивается только для нужд селян.

ГАСТРОНОМИЧЕСКАЯ СПЕЦИФИКА МЕСТНОСТИ

В селе популярны следующие блюда: каурма, домашние кырнэцэй, сарма (голубцы), кирде, мамалыга, заливная рыба, гюзлиме, пиде.

ПРЕДПРИЯТИЯ ОБЩЕСТВЕННОГО ПИТАНИЯ

Елизавета Митаке готовит пирожки, пиццы на заказ.

ЗОНЫ ДЛЯ СПОРТИВНОГО ОТДЫХА

Имеется мини футбольное поле и школьный спортзал.

ЗОНЫ ДЛЯ ЭКСТРЕМАЛЬНОГО ТУРИЗМА

Нет.

ТУРИСТИЧЕСКИЕ МАРШРУТЫ

Нет.

ИНТЕРЕСНЫЕ СОБЫТИЯ, ФЕСТИВАЛИ, УНИКАЛЬНЫЕ МЕРОПРИЯТИЯ

14 января- масленица и колядки.

6 мая – Святой Георгий.

15 мая – Св. Афанасий, храм села.

ФЛАГ, ГЕРБ И ГИМН

Нет.

ОЦИФРОВАННЫЕ РЕСУРСЫ

Нет

ТУРИСТИЧЕСКИЕ АГЕНТСТВА


Нет

НАРОДНЫЕ УМЕЛЬЦЫ,
МАСТЕРА, РЕМЕСЛЕННИКИ
Бабушка Клава Лецу –
вышивка крестиком. Имеет
много работ, выставленных в
музее;

Економ Олеся –
делает мягкие игрушки (и
гагаузские);
Дермижа Алина – вышивает
Гроздева Тамара (57 лет) –
дизайнер

КОЛИЧЕСТВО ТУРИСТОВ
ПОСЕЩАЮЩИХ ГОРОД /СЕЛО
ЕЖЕГОДНО:

Не ведется учет туристов.



ТУРИСТИЧЕСКИЕ РЕСУРСЫ
СЕЛО КАРБАЛИЯ

Исторические документы подтверждают, что первые упоминания о местности были в начале 19 века в 1806 году. Первое название местности – Карпаул, а в материалах переписи 1817 года оно зарегистрировано под названием Кырбаоглу, в материалах 1820 г.-Курбаул, в 1840-Кырбалы, а в материалах 1861 года уже Карбалия.

Возможно название села идет от турецкого названия Кырба-оглы или Кырбалы, встречающийся в документах турецких народов.

В с. Карбалия есть искусственные пруды размером 3,2 га и 4,6 га и речка Салчия Маре, протекающая по окраине с. Карбалия. Уровень воды в речках 50-70 см, в озерах и прудах от 1,5 до 3 м.

Геологические изыскания в районе не проводились, и содержание компонентов в почве неизвестно, кроме как общераспространенных полезных ископаемых. Район относится к сейсмически опасным районам. Глубина залегания вод составляет от 55 до 280 метров.

Некоторые эпизоды эволюции развития местности в экономическом и демографическом плане свидетельствуют о том, что в 1917 году – село Карпаул, расположенное вдоль реки Салчия Маре, вблизи села Гречень, относящееся к округу Кагул, имело 51 хозяйство 2700 участков земель. Усадьбы принадлежали коллегиальному советнику Иону Балш. Тут имелись две мельницы. В 1861 году - Карбалия, село в Кагульском уезде, насчитывало 33 дома, 163 жителя, общественную школу, 11 водяных и ветряных мельниц, 2100 участков земли, 160 лошадей, около 300 голов КРС, 2060 голов овец. В начале XX века с. Карбалия была одна из наиболее благополучных и развитых местностей на реке Салчия Маре, рядом с селами Московей, Трифешты. Будэй, Мусаит. При аграрной реформе 1918-1924 гг. бессарабские крестьяне мигрировали, обживали земли не зависимо от национальности и религии. К 68 дворам карбалийцев примкнули еще румыны, болгары и др. национальности. Они осваивали новые земли, расширяли свои участки, в особенности для строительства домов. По статистическим данным в 1929 году в с. Карбалия было: 1380 жителей, начальная школа, мельница с двигателем, маслобойка, банк- «Костаке Негру». Большинство жителей были кузнецами и кожухарями.

Самые состоятельные жители того периода были:

М. Гайдаржи (владелец 91 га), И. Арнаут (владелец 69 га), С. Караяни (владелец 54 га).

В 1930 году была проведена генеральная перепись Румынии. В селе Карбалия тогда насчитывалось 746 жителей из которых 558 гагаузов, 88 болгар, 69 румын. 22 русских, 7 греков, 1 немец, 1 поляк [<http://www.gagauzia.md/pageview.php?l=ru&id=319&idc=278>]. В настоящее время по сведениям переписи 2004 года в селе проживает 533 человека, из которых 375 гагаузов, 78 молдаван, 32 болгар, 23 украинцев, 18 русских. [<https://ru.wikipedia.org/wiki/%D0%9A%D0%B0%D1%80%D0%B1%D0%B0%D0%BB%D0%B8%D1%8F>]

Природные рекреационные ресурсы

Инфраструктура доступа

ПОДЪЕЗДНЫЕ ПУТИ К СУЩЕСТВУЮЩИМ ОБЪЕКТАМ:
грунтовая дорога, около 500м от трассы.

ЗОНЫ ДЛЯ ОХОТЫ И РЫБОЛОВСТВА ПРИ ДАННЫХ ОБЪЕКТАМ:
отсутствуют.

ЗОНЫ ДЛЯ ОТДЫХА ПРИ ДАННЫХ ОБЪЕКТАМ:
Есть намерения организовать

ОЗЕРА

Есть 4 пруда, из которых 2 сдаются в аренду. Вода в них чистая. Территория не обустроена, песок отсутствует. На данный момент много людей приходят сюда для дикого отдыха.

Арендатор думает развить зону отдыха.

В основном в озерах водится мелкая рыба: белый амур, карась, карп, толстолобик.

РЕКИ

Речка называется Салчия Маре. Она чистая, но сильно заросла серебристым лохом. Зоны отдыха на ее берегах отсутствуют.

МИНЕРАЛЬНЫЕ ИСТОЧНИКИ

Самый знаменитый источник называется Чаир. Он облагорожен. Местный колодец оформлен в виде домика. Любопытно, что эта вода не даёт накипи. Местные жители предпочитают потреблять именно эту воду.

ЛЕС

Территория Карбалийского леса простирается на 750 га и разделена на два лестничных участка. На них растет дуб, акация, лох серебристый, сосна. Самым распространённым растением является акация. Флора и фауна типичная для данного региона. Большая популяция лис создает проблемы жителям села.

ЛЕСОПОЛОСА

Есть небольшая ореховая лесополоса.

ХОЛМЫ

Местность холмистая, очень живописная. На территории села сохранились и четко выражены 3 холма с давностью более 600 лет, существуют и отдельные бугры, возвышенности, которые показывают места массовых захоронений тех, кто пришли за добычей из азиатских степей, которые нападали на коренных жителей.

ОВРАГИ

Вблизи леса есть знаменитый овраг, в котором, по информации главы села, 4 года назад случайно обнаружены останки доисторического слона. Это территория относится к урочищу Дерманжи, из категории «Геологические/палеонтологические памятники Республики Молдова».



Овраг села Карбалия

ЗАКАЗНИКИ

Нет.

ОХРАНЯЕМЫЕ ТЕРРИТОРИИ

Нет.

ЛЕЧЕБНО–ОЗДОРОВИТЕЛЬНЫЕ ОБЪЕКТЫ

Нет.

РЕДКИЕ ЖИВОТНЫЕ, ПТИЦЫ, РАСТЕНИЯ И ПРОЧЕЕ

Среди трав встречаются – бессмертник песчаный, зверобой, чабрец полевой, чистотел, тысячелистник.

Деревья и кустарники представлены следующими видами: акация белая, софора японская, ясень, сосна, дуб, клен обыкновенный, арония, боярышник, тёрн.

Фауна – палевый олень, кабан, шакал, волк, лис, барсук, суслики, куропатки, золотистые



фазаны, утки, на берегу пруда живут аисты.

Антропологические, культурно исторические ресурсы

ДРЕВНИЕ РУИНЫ ПОСЕЛЕНИЙ (СТОЯНКИ), СООРУЖЕНИЯ, КАПИЩА, РОДНИКИ И Т.П.

Самая старая могила на кладбище датирована 1896 годом. Запись не расшифрована.

Рядом с дорогой в село стоит курган, носящий имя «Могила». Местные жители нашли стрелы турецких времён. Археологические раскопки на территории села не проводились никогда.

МОНУМЕНТЫ, ПАМЯТНИКИ, АРТ-ОБЪЕКТЫ И Т.П.

В этих краях в 1957 году был найден клад с 24 серебряными монетами, выпущенными в разных государствах центральной Европы. Сегодня они выставляются в различных исторических музеях вне села. По предположениям археологов этот клад был закопан в 1570-1585 гг.



Старая могила в селе

ИНТЕРЕСНАЯ ИСТОРИЯ (ЛЕГЕНДА) О МЕСТАХ, СОБЫТИЯХ ИЛИ О РАЗВИТИИ/ЛЮДЯХ СЕЛА ИЛИ ГОРОДА

Комратский теоретический лицей и одна из улиц села Карбалия названы в честь Гаврила Аркадьевича Гайдаржи (1937—1998) - заслуженного деятеля науки Республики Молдова, учёного и общественного деятеля, уроженца села Карбалия.

Г. А. Гайдаржи был автором концепции и утвержденного проекта гагаузского алфавита на базе латинской графики (1993), основным автором-составителем «Правил орфографии и пунктуации гагаузского языка» (1995), а также председателем Республиканского комитета по терминологии гагаузского языка. Гаврил Аркадьевич участвовал в ряде крупных международных проектов: составление Лингвистического Атласа Европы (1982 г.), два проекта Турецкого лингвистического общества: «Сравнительная грамматика тюркских языков» и «Большой сравнительный словарь тюркских языков» (1994–1995). Кроме того, в 1994 г., как соисполнитель международной темы «Тюркские литературные языки» (на турецком языке) написал раздел «Современный гагаузский литературный язык» [<http://patrimoni.asm.md/arhive/867>]



Могила Г.А.Гайдаржи

ПОДЪЕЗДНЫЕ ПУТИ К
СУЩЕСТВУЮЩИМ
ОБЪЕКТАМ:
к кургану ведет грунтовая
дорога.

Этнокультурные ресурсы и туристическая бизнес-среда

ТУРИСТИЧЕСКИЕ ХОЗЯЙСТВА

Нет.

ФЕРМЕРСКИЕ ХОЗЯЙСТВА, ПРОИЗВОДЯЩИЕ УНИКАЛЬНУЮ ДЛЯ РЕГИОНА ПРОДУКЦИЮ

Овцеводство становится все более привлекательной деятельностью для карбалийцев. На сегодняшний день тут имеются три отары (800 голов). Старая ферма реконструируется под установку нового современного оборудования для переработки молока. Также, Дмитрий Иванович Дерманжин восстанавливает мельницу. Есть виноградники.

ГАСТРОНОМИЧЕСКАЯ СПЕЦИФИКА МЕСТНОСТИ

Традиционная гагаузская кухня (Кыурма, Булгур) готовится по особому рецепту.

Современная кухня: Блинчики (особенный рецепт) и Лукум (тесто с начинкой).

В планах на будущее - развитие гастрономических традиций и открытие столовой. Карбалийцы планируют закупить через МИГ пару печек.

ПРЕДПРИЯТИЯ ОБЩЕСТВЕННОГО ПИТАНИЯ

Нет.

ЗОНЫ ДЛЯ СПОРТИВНОГО ОТДЫХА

В стратегии развития села значится обустройство стадиона.

ЗОНЫ ДЛЯ ЭКСТРЕМАЛЬНОГО ТУРИЗМА

Нет.

ТУРИСТИЧЕСКИЕ МАРШРУТЫ

Нет.

ИНТЕРЕСНЫЕ СОБЫТИЯ, ФЕСТИВАЛИ, УНИКАЛЬНЫЕ МЕРОПРИЯТИЯ

Самый большой праздник в селе Карбаля - Храм села, отмечается 6 Мая.

ФЛАГ, ГЕРБ И ГИМН

Нет.

ОЦИФРОВАННЫЕ РЕСУРСЫ

Нет.

ТУРИСТИЧЕСКИЕ АГЕНТСТВА

Нет.

НАРОДНЫЕ УМЕЛЬЦЫ,
МАСТЕРА, РЕМЕСЛЕННИКИ

Нет.

КОЛИЧЕСТВО ТУРИСТОВ
ПОСЕЩАЮЩИХ ГОРОД /СЕЛО

ЕЖЕГОДНО

Нет данных.

Село Чишмикиой Вулканештского района было основано в 1809 году. Группа переселенцев гагаузов в количестве 16 семей получили разрешение от генерал-губернатора Бессарабского края России поселиться между селами Вулканешты, Этулия и Джурджулешты на стыке двух склонов в пяти километрах от озера Кагул. Здесь переселенцы под левым склоном нашли источник воды (чешмя) и поселились возле него. Своё село назвали Чишмикиой, что в переводе на русский язык означает «место у источника».

На сегодняшний день в селе Чишмикиой проживает 4904 человек (из них: гагаузы-4724, молдаване- 109, болгары- 21, русские-33, украинцы-10, др. национальности-7).

Территория села занимает площадь 653 га. Всего сельскохозяйственных (с/х) угодий по состоянию на 1.01.2018г- 8080 га. Площадь с/х угодий с/х назначения составляет 7575 га. из них: пашни- 5511 га., виноградники- 889 га., сады- 1175 га.

Протяженность дорог составляет 7,0 км., из них 25,3 км. с твердым покрытием.

На территории села Чишмикиой находятся объекты социальной сферы: 5 детских дошкольных учреждения, 1 лицей, 1 гимназия, дом культуры, 3 библиотеки, 1 стадион, 3 спортзала, 1 мини футбольное поле, Центр Здоровья, 1 музей и др.

Природные рекреационные ресурсы

Инфраструктура доступа

ПОДЪЕЗДНЫЕ ПУТИ К
СУЩЕСТВУЮЩИМ ОБЪЕКТАМ:

грунтовые дороги

ЗОНЫ ДЛЯ ОХОТЫ И
РЫБОЛОВСТВА ПРИ ДАННЫХ
ОБЪЕКТАХ:

Рыболовство осуществляют на
озере Кагул.

ЗОНЫ ДЛЯ ОТДЫХА ПРИ
ДАННЫХ ОБЪЕКТАХ:

На прибрежной зоне озера нет
организованных зон отдыха.



Нет.

ОЗЕРА

Прибрежная часть озера Кагул. Зеркальная площадь озера, относящаяся к селу - 100 га.

РЕКИ

Нет.

МИНЕРАЛЬНЫЕ ИСТОЧНИКИ

Нет.

ЛЕС

Нет.

ЛЕСОПОЛОСА

На земельных угодьях сельскохозяйственного назначения расположены лесополосы, выполняющие защитную функцию от эрозии почв и задержания влаги.

ХОЛМЫ

Территория села расположена на холмах.

ОВРАГИ

Овраг села Чишмикиой- Одно из самых красивейших мест в Гагаузии. Находится в центре села, является памятником природы. Достопримечательность является объектом изучения палеонтологов из разных уголков мира. В 1982 г. при раскопках учеными СССР на территории оврага была обнаружена кость мамонта.

ЗАКАЗНИКИ

Нет.

ОХРАНЯЕМЫЕ ТЕРРИТОРИИ

ЛЕЧЕБНО-ОЗДОРОВИТЕЛЬНЫЕ ОБЪЕКТЫ

В селе есть Центр Здоровья и станция Скорой помощи.

РЕДКИЕ ЖИВОТНЫЕ, ПТИЦЫ, РАСТЕНИЯ И ПРОЧЕЕ СПОСОБНЫЕ ВЫЗВАТЬ ТУРИСТИЧЕСКИЙ ИНТЕРЕС

Растительность представлена злаками и травами среди которых крапива, лебеда, лопух, мята, осот, пастушья сумка и т.д. Фауну назвать богатой и разнообразной можно увидеть диких уток, куропаток, перепелок, кукушек, синиц, соловьев и т.д. В водах озера Кагул водятся окунь, судак, царек, ёрш, белый амур. В прибрежных зарослях обитает ондатры.

Антропологические, культурно исторические ресурсы

ДРЕВНИЕ РУИНЫ ПОСЕЛЕНИЙ (СТОЯНКИ), СООРУЖЕНИЯ, КАПИЩА, РОДНИКИ И ДРУГИЕ ИСТОРИЧЕСКИЕ СТРОЕНИЯ

Родник «Чешмя» был построен в начале XIX первыми переселенцами из Добруджи рядом с первыми домами, построенными ими.

На территории Чишмикойских оврагов были найдены останки древнего слона – мастодонта, дикой лошади и древней обезьяны, которые были перевезены и представлены в музеях Кишинева. Маленькие остатки можно найти в библиотеке села: комната- Этнографический уголок “SIZINTICIK”.



ЦЕРКВИ, ХРАМЫ, МОНАСТЫРИ

Церковь Успения Пресвятой Богородицы построена в 2000 году (на месте ранее разрушенной в 1960 году Церкви Святого Афанасия, заложенной в 1814 году).



МОНУМЕНТЫ, ПАМЯТНИКИ, АРТ-ОБЪЕКТЫ (УНИКАЛЬНЫЕ АРХИТЕКТУРНЫЕ СТРОЕНИЯ И Т.П.)

Памятник природы – Чишмикиойские овраги. Относится к государственному заповедному фонду. Площадь памятника 3,42 га.

Памятник «Павшим героям» 1941-1945г.



Памятник Ленину В.И.



МУЗЕИ

Историко-краеведческий музей с. Чишмикиой (открыт в 1999 г.). Предметом деятельности учреждения является сбор, хранение, популяризация и экспонирование коллекции культурных ценностей. В основной фонд музея входят: памятные предметы, документы и фотографии из жизни известных людей села, предметы, связанные с событиями национального и международного значения, предметы старины.

В библиотеке села открыта комната - Этнографический уголок "SIZINTICIK", оборудованная в стилизованном виде на основе гагаузских традиций и обычаев. Тут можно найти уникальные экспонаты, например: старые свадебные платья 70-х годов, Чишмикиойские ковры, старинный инвентарь для ковроткачество, а также остатки мамонта.



ИНТЕРЕСНАЯ ИСТОРИЯ (ЛЕГЕНДА) О МЕСТАХ, СОБЫТИЯХ ИЛИ О РАЗВИТИИ/ЛЮДЯХ СЕЛА ИЛИ ГОРОДА

**Молдаван Георгий Арсентьевич – награжден орденом
Трудового Красного знамени.**

ПОДЪЕЗДНЫЕ ПУТИ К
СУЩЕСТВУЮЩИМ ОБЪЕКТАМ:
Грунтовые дороги.

Этнокультурные ресурсы и туристическая бизнес-среда

ТУРИСТИЧЕСКИЕ АГЕНТСТВА:

Пугачева Тур (Кишинев)
организует туры для
туристов из Кишинева в
Чишмикиой.

НАРОДНЫЕ УМЕЛЬЦЫ, МАСТЕРА, РЕМЕСЛЕННИКИ:

В селе всё ещё
практикуется вязание
ковриков, ковроткачество.

КОЛИЧЕСТВО ТУРИСТОВ,
ПОСЕЩАЮЩИХ
ГОРОД/СЕЛО ЕЖЕГОДНО:
Около 150 туристов в год.

ТУРИСТИЧЕСКИЕ ХОЗЯЙСТВА

Имеется гостевой домик для туристов, хозяин которого является директором агентства "Pugaciova Tur".

ФЕРМЕРСКИЕ ХОЗЯЙСТВА, ПРОИЗВОДЯЩИЕ ЭКОЛОГИЧЕСКИ ЧИСТУЮ ПРОДУКЦИЮ ИЛИ УНИКАЛЬНУЮ ДЛЯ РЕГИОНА ПРОДУКЦИЮ

В селе есть производство овечьей брынзы. 10 частных занимаются пчеловодством. А также, иницируется проект по выращиванию страусов.

ГАСТРОНОМИЧЕСКАЯ СПЕЦИФИКА МЕСТНОСТИ

Традиционная гагаузская кухня.

Пиде – мучное блюдо (в других уголках Гагаузии называют кыырма).

ПРЕДПРИЯТИЯ ОБЩЕСТВЕННОГО ПИТАНИЯ

Бар-кафе ИП «Момча Валентина».

ЗОНЫ ДЛЯ СПОРТИВНОГО ОТДЫХА

Имеется не оборудованный стадион, мини-футбольное поле, тренажерный зал (находится в ведении примэрии села), 2 школьных спортзала, которые посещают жители села.

ЗОНЫ ДЛЯ ЭКСТРЕМАЛЬНОГО ТУРИЗМА - Нет.

ТУРИСТИЧЕСКИЕ МАРШРУТЫ

Туристический маршрут, разработанный Главным управлением культуры и туризма Гагаузии.

ИНТЕРЕСНЫЕ СОБЫТИЯ, ФЕСТИВАЛИ, УНИКАЛЬНЫЕ МЕРОПРИЯТИЯ



Село имеет свой танцевальный коллектив: "Çeşmä" который начал свою творческую деятельность в 1979 г. В 1989 г. получил звание "народный". Своими зажигательными танцами, задором, неиссякаемой энергией танцоры привлекли внимание не только своих соотечественников, но и представителей других стран. Неоднократно они выступали на сценических площадках в Турции, Белоруссии, Украине. В 2010 г. образовался младший коллектив, который на сегодняшний день задействован во всех культурных мероприятиях села.

НАРОДНЫЕ УМЕЛЬЦЫ, МАСТЕРА, РЕМЕСЛЕННИКИ

Важной частью домашнего быта являлось ткачество. Женщины ткали разнообразные полотенца, скатерти, постельные принадлежности. Самым популярным ремеслом

было ковроткачество и изготовление изделий из шкур. Чишмикейские ковры нашли признание не только в советское время, но и в наши дни. Но к сожалению, в селе ремесленников осталось очень мало (в основном все они пожилые люди).

В селе есть мастер изделий по дереву (софра, стульчики, оклава и др.)-Радион Василий.

ФЛАГ, ГЕРБ И ГИМН

Есть песня, посвященная селе “Чешмя Кюю”.

ОЦИФРОВАННЫЕ РЕСУРСЫ

Нет.